

GoLinkSM

DART ON-DEMAND

DART A PEDIDO

Get moving with GoLink

Muévete con GoLink

**5 a.m. – midnight,
7 days a week in most zones!***

**¡5 a.m. a medianoche, los 7 días
de la semana en la mayoría de las zonas!***



DART.org/GoLink

*Inland Port Connect zone only: 4 a.m. - 8 p.m., Monday - Friday

*La zona de Inland Port Connect solamente de 4 a.m. a 8 p.m., lunes a viernes

QUICK-START GUIDE

What is GoLink?

GoLink is DART's on-demand service. Using a variety of vehicles and providers, GoLink provides curb-to-curb service within a designated zone — all on your schedule. **Your ride comes to you!**

How Do I Book a GoLink Trip?

There are two ways to book a trip:

1 With the GoPass® App

- Select "Plan" within the app and enter your current location and desired destination. If GoLink is available for your trip, it will show as an option in your planning results.
- Choose GoLink to proceed with your booking.

2 By calling 214-515-7272

- Reservations are accepted from 4 a.m. to midnight daily.
- Only same-day trips are accepted.
- Inland Port Connect Zone customers should call 877-631-5278.



How Much Does It Cost?

Your valid contactless DART fare covers your GoLink trips at no additional cost. See page one for additional fare information.

Need More Information?

For more details about GoLink, go to [DART.org/GoLink](https://www.dart.org/GoLink) or call **214-515-7272**. You can also read more on pages one to 11 of this booklet. For maps of the zones, see pages 12 - 81.

GUÍA DE INICIO RÁPIDO

¿Qué es GoLink?

GoLink es el servicio a pedido de DART. Utilizando una variedad de vehículos y proveedores, GoLink brinda servicio de acera a acera dentro de una zona designada, todo según su horario. **¡Su viaje llega a usted!**

¿Cómo reservo un viaje con GoLink?

Hay dos maneras para reservar un viaje con GoLink:

1 Con la aplicación GoPass®

- Seleccione "Plan" en la aplicación e ingrese su información de ubicación actual y destino deseado. Si GoLink está disponible para su viaje, se mostrará como una opción en los resultados de su planificación.
- Elija GoLink para proceder con su reserva.

2 Llamando al 214-515-7272

- Las reservas se aceptan todos los días, desde las 4:00 a.m. hasta la medianoche.
- Solo se aceptan viajes para el mismo día.
- Para la zona Inland Port Connect, llame al 877-631-5278.



¿Cuánto cuesta?

Su viaje GoLink está cubierto por una tarifa válida de DART sin contacto. Consulte la página uno para obtener información adicional sobre tarifas.

¿Necesita más información?

Para obtener más detalles sobre GoLink, visite [DART.org/GoLink](https://www.dart.org/GoLink) o llame al **214-515-7272**. También puede leer más en las páginas 1 a 11 de este folleto. Para mapas de las zonas, consulte las páginas 12 - 81.

Two Ways to Book and Two Ways to Pay 2
 Dos formas de reservar y dos formas de pagar 4

Five Tips for a Smooth Ride 6
 Cinco consejos para un viaje placentero 7

Stations with GoLink Connections 10
 Ejemplos de conexiones 10

GoLink Overview Map 12
 Mapa general de GoLink 12

Rally Points 14
 Punto de encuentro de GoLink 14

GoLink Zone Maps 16
 Mapas de zonas de GoLink 16

On-Demand Service On Your Schedule

Using a variety of vehicles and providers, GoLink provides curb-to-curb service within a designated zone – all on your schedule. Your ride comes to you!

GoLink is available from 5 a.m. to midnight, 7 days a week in most zones.** See the enclosed maps for complete service information by zone, key destinations and more. For holiday schedules, check the Service Alerts tab on DART.org.

Obtenga servicio a pedido en su horario

Mediante el uso de una variedad de vehículos y proveedores, GoLink brinda un servicio de acera a acera y de puerta a puerta dentro de una zona designada, todo según su horario. ¡Su viaje llega a usted!

GoLink está disponible desde las 5 a.m. hasta la medianoche, los 7 días de la semana en la mayoría de las zonas.** Consulte los mapas adjuntos para obtener información completa sobre el servicio según la zona, principales destinos y más.

Your valid contactless DART fare covers your GoLink trips at no additional cost.

La tarifa válida de DART sin contacto cubre los viajes de GoLink sin ningún costo adicional.

Fares / Tarifas	
AM/PM Pass - Local Pase AM/PM - Local	\$3.00
AM/PM Pass - Local Reduced Pase AM/PM - Local Reducido	\$1.50
Midday Pass - Local (9:30 a.m. - 2:30 p.m.) Mediodía - Local (9:30 a.m. - 2:30 p.m.)	\$2.00
Day Pass - Local Pase del Día - Local	\$6.00
Day Pass - Regional Pase del Día - Regional	\$12.00
Day Pass - Reduced Pase del Día - Reducido	\$3.00
GoLink One-Way Fare Tarifa de ida o vuelta de GoLink	\$2.50
GoLink One-Way fare - Reduced Tarifa de ida o vuelta de GoLink - Reducido	\$1.25
TRE One-Way Pass Pase de ida o vuelta para el TRE	\$6.00
Dallas Streetcar One-Way Pass Pase de ida o vuelta para el Tranvía de Dallas	\$1.00
Monthly Pass - Local Pase Mensual - Local	\$96.00
Monthly Pass - Regional Pase Mensual - Regional	\$192.00
Monthly Pass - Reduced Pase Mensual - Reducido	\$48.00

* A GoLink one-way fare is valid for a single GoLink trip only. No transfers.

This table does not include all available fare types. For a complete list of fares and additional one-way fare options, please visit DART.org/fares, or call 214-979-1111.

* Una tarifa de ida o vuelta de GoLink es válida solo para un viaje simple de GoLink. Sin conexiones.

Esta tabla no incluye todos los tipos de tarifas disponibles. Para obtener una lista completa de tarifas y opciones de tarifas de viaje de ida o vuelta adicionales, visite DART.org/fares o llame al 214-979-1111.

**Inland Port Connect zone only: 4 a.m. - 8 p.m., Monday - Friday

**La zona de Inland Port Connect solamente de 4 a.m. a 8 p.m., lunes a viernes



1 With the GoPass® app

- Select “Plan” within the app and enter your current location and desired destination. If GoLink is available for your trip, it will show as an option in your planning results.
- Choose GoLink to proceed with your booking.

Your GoLink trip is covered by a valid contactless DART fare purchased using one of these forms of payment:



1 Credit or debit card



2 GoPass® Tap card

To receive the best fare, use the GoPass app or a GoPass Tap card. You can link your GoPass Tap card to your GoPass account in the app. When paying with a GoPass Tap card, each rider must have their own card.

GoLink does not accept cash fares, paper passes or vouchers on board. Riders that book with a credit or debit card with a GoLink reservationist will be issued a GoLink one-way fare.

To learn about available fare types, please visit [DART.org/fares](https://www.dart.org/fares).



2 By calling 214-515-7272

- Reservations are accepted 4 a.m. – midnight daily.
- Only same-day trips are accepted.
- For the Inland Port Connect zone, call **877-631-5278**.

GoLink vehicles come in all shapes and sizes!

While DART offers GoLink vans like the one pictured, you may also ride in vehicles similar to the ones provided by other rideshare services. To the right are a few examples.





1 Con la aplicación GoPass®

- Seleccione "Plan" en la aplicación e ingrese su información de ubicación actual y destino deseado. Si GoLink está disponible para su viaje, se mostrará como una opción en los resultados de su planificación.
- Elija GoLink para proceder con su reserva.

Su viaje GoLink está cubierto por una tarifa válida de DART sin contacto comprada mediante una de estas formas de pago:



1 Tarjeta de crédito o débito



2 Tarjeta GoPass® Tap

Para recibir la mejor tarifa, use la aplicación GoPass o una tarjeta GoPass Tap. Puede vincular su tarjeta GoPass Tap a su cuenta GoPass en la aplicación. Al pagar con una tarjeta GoPass Tap, cada pasajero debe tener su propia tarjeta.

GoLink no acepta tarifas en efectivo, pases ni vales impresos a bordo. Los pasajeros que reserven con una tarjeta de crédito o débito con un agente de reservas de GoLink recibirán una tarifa de viaje sencillo de GoLink.

Para obtener información sobre los tipos de tarifas disponibles, visite DART.org/fares.



2 Llamando al 214-515-7272

- Las reservas se aceptan todos los días, desde las 4:00 a.m. hasta la medianoche.
- Solo se aceptan viajes para el mismo día.
- Para la zona Inland Port Connect, llame al 877-631-5278.

¡Los vehículos GoLink vienen en todas las formas y tamaños!

Si bien DART ofrece camionetas GoLink como la que se muestra en la imagen, también puede viajar en vehículos similares a los que brindan otros servicios de viaje compartido. Aquí están algunos ejemplos.





- 1** All trips require an advance booking. No walk-ons allowed. Also, children ages 12 and under must be accompanied by an adult with a valid fare.



- 2** If you need an ADA-accessible vehicle, be sure to request it when booking.



- 3** Customers may bring items onboard that they can safely navigate and handle on their own while traveling on GoLink services. Items may not block access for other patrons onboard the vehicle.



- 4** Be ready. Vehicles depart briefly after arriving at the pick-up point.



- 5** Need to cancel a trip? Be sure to do so before the vehicle arrives, either via the app or by calling 214-515-7272. For the Inland Port Connect zone, cancel by calling 877-631-5278.



- 1** Todos los viajes requieren reserva previa. No se permiten pasajeros de último momento. Además, los niños menores de 12 años deben estar acompañados por un adulto con una tarifa válida.



- 2** Si necesita un vehículo accesible según la ADA, asegúrese de solicitarlo al hacer la reserva.



- 3** Los clientes pueden llevar artículos a bordo que puedan navegar y manejar de forma segura por sí mismos mientras viajan con los servicios GoLink. Los artículos no pueden bloquear el acceso de otros usuarios a bordo del vehículo.



- 4** Esté listo. Los vehículos parten poco después de llegar al punto de recogida.



- 5** ¿Necesita cancelar un viaje? Asegúrese de hacerlo antes de que llegue el vehículo, ya sea a través de la aplicación o llamando al 214-515-7272. Para la zona Inland Port Connect, cancele llamando al 877-631-5278.

Get the latest GoLink service information by visiting [DART.org/GoLink](https://www.dart.org/golink).

Obtenga más información sobre las zonas GoLink visitando [DART.org/GoLink](https://www.dart.org/golink).

Here are a couple of examples to explain how the service works.

With the GoPass® app

Anthony needs a ride to a DART Rail station. By using the trip-planning feature in the GoPass app, he sees he can get there on GoLink and a vehicle can drop him off at the station in 18 minutes. His fare would already be covered by the day pass he purchased and activated in the app earlier that day, so he's all set.



Over the Phone

Maria wants to meet her friend for lunch, but she needs a ride from her apartment. Since she does not have the GoPass app, she calls **214-515-7272** (or **877-631-5278** in the Inland Port Connect zone) to book her trip and purchase her DART fare over the phone. The GoLink booking agent tells her she can pay with a credit card, a debit card or a GoPass Tap card. Maria chooses to pay with her GoPass Tap card. The representative then books her GoLink trip and informs her that a vehicle will arrive in 10 minutes.



Opt into GoLink's Expanded Vehicle Fleet

GoLink includes Uber vehicles as part of its service lineup. To take advantage of the expanded service, you simply need to opt-in and agree to the terms of service. DART will automatically match you with the best available option each time you request a GoLink ride, whether that means a GoLink van, a GoLink taxi or an Uber vehicle. You pay nothing extra to enjoy this service — your valid contactless DART fare covers everything.

You have two ways to opt in with Uber:

1. When booking your trip in the GoPass app
2. With a GoLink booking agent at **214-515-7272**

Aquí hay un par de ejemplos para explicar cómo funciona el servicio.

Con la aplicación GoPass®

Antonio necesita que lo lleven a una estación de tren DART. Al utilizar la función de planificación de viajes en la aplicación GoPass, ve que puede llegar allí con GoLink y que un vehículo puede dejarlo en la estación en 18 minutos. Su tarifa ya estaría cubierta por el Pase de un Día que compró y activó en la aplicación ese mismo día, por lo que está listo.



Por teléfono

María quiere encontrarse con su amiga para almorzar, pero necesita que la lleven desde su apartamento. Como no tiene la aplicación GoPass, llama al **214-515-7272** (o al **877-631-5278** en la zona Inland Port Connect) para reservar su viaje y comprar su tarifa DART por teléfono. El agente de reservas de GoLink le dice que puede pagar con una tarjeta de crédito, una tarjeta de débito o una tarjeta GoPass Tap. María elige pagar con su tarjeta GoPass Tap. Luego, el representante reserva su viaje GoLink y le informa que llegará un vehículo en 10 minutos.



Opte por la flota de vehículos expandida de GoLink

GoLink incluye vehículos de Uber como parte de su servicio. Para aprovechar el servicio expandido, simplemente debe optar por este y aceptar los términos del servicio. DART lo emparejará automáticamente con la mejor opción disponible cada vez que solicite un viaje GoLink, ya sea una camioneta GoLink, un taxi GoLink o un vehículo Uber. Usted no debe pagar nada adicional para disfrutar de este servicio. Su tarifa de DART sin contacto cubre todo.

Tiene dos maneras de optar por Uber:

1. Al reservar su viaje en la aplicación GoPass
2. Con un agente de reservas de GoLink llamando al **214-515-7272**

ADDISON

Addison Transit Center   

GoLink Zone: Keller Springs

CARROLLTON

Downtown Carrollton Station   

GoLink Zone: Farmers Branch, Keller Springs

North Carrollton/Frankford Station   

GoLink Zone: Northwest Carrollton

Trinity Mills Station      ^Atrain

GoLink Zone: Keller Springs

DALLAS

Bachman Station     

GoLink Zone: Northwest Dallas

Bernal/Singleton Transfer Location  

GoLink Zone: West Dallas

Buckner Station    

GoLink Zones: Kleberg, Rylie, Rylie/Kleberg Pilot

Camp Wisdom Station    

GoLink Zones: Inland Port, Inland Port Connect (M-F)

Cedars Station    

GoLink Zone: South Dallas

Fair Park Station   

GoLink Zone: South Dallas

Forest Lane Station     

GoLink Zones: North Central Dallas, North Dallas, North Dallas Pilot, Preston Hollow





Hatcher Station   

GoLink Zone: South Dallas

Inwood/Love Field Station     

GoLink Zone: Park Cities

J.B. Jackson, Jr. Transit Center

At MLK, Jr. Station    

GoLink Zone: South Dallas

Lake Highlands Station    

GoLink Zone: Lake Highlands

Lake June Station    

GoLink Zones: Rylie, Rylie/Kleberg Pilot

LBJ/Central Station     

GoLink Zones: North Central Dallas, North Dallas Pilot

Ledbetter Station    

GoLink Zones: Inland Port, Inland Port Connect (M-F)

Lovers Lane Station  

GoLink Zones: North Dallas, North Dallas Pilot

Malcolm X Boulevard Transfer Location  

GoLink Zones: South Dallas

Park Lane Station     

GoLink Zones: North Dallas, North Dallas Pilot

Royal Lane Station    

GoLink Zones: North Dallas Pilot, Northwest Dallas, Preston Hollow

SMU/Mockingbird Station      

GoLink Zones: Lakewood, Park Cities

UNT Dallas Station   

GoLink Zones: Glenn Heights, Inland Port, Inland Port Connect (M-F)

Walnut Hill Station     

GoLink Zones: North Central Dallas, North Dallas

Westmoreland Station    

GoLink Zone: Mountain Creek

White Rock Station    

GoLink Zones: Lake Highlands, Lakewood

FARMERS BRANCH

Farmers Branch Station    

GoLink Zone: Farmers Branch

GARLAND

Lake Ray Hubbard Transit Center   

GoLink Zones: Eastern Pilot, Southeast Garland

GLENN HEIGHTS

Glenn Heights Park & Ride   

GoLink Zone: Glenn Heights

IRVING

Belt Line Station   

GoLink Zone: Cypress Waters, Passport Park/Bear Creek

Dallas College North Lake Campus Station    

GoLink Zone: North Central Irving

Downtown Irving/

Heritage Crossing Station    

GoLink Zones: North Central Irving, South Irving

Irving Convention Center Station  

GoLink Zones: North Central Irving

University of Dallas Station   

GoLink Zone: North Central Irving

West Irving Station   

GoLink Zone: Passport Park/Bear Creek, South Irving

PLANO

Downtown Plano Station    

GoLink Zones: East Plano, South Central Plano

Northwest Plano Park & Ride   

GoLink Zones: Legacy West, Plano Pilot

Parker Road Station     

GoLink Zones: East Plano, Far North Plano, North Central Plano/ Chase Oaks, Plano Pilot, South Central Plano

RICHARDSON

Cityline/Bush Station     

GoLink Zone: East Telecom









Galatyn Park Station   

GoLink Zone: East Telecom

ROWLETT

Downtown Rowlett Station    

GoLink Zones: Eastern Pilot, Rowlett

-  Red Line Rail Service
-  Blue Line Rail Service
-  Bus Service
-  Parking Available
-  Trinity Railway Express
(Commuter Rail Service/No Sunday Service)
-  Green Line Rail Service
-  Orange Line Rail Service
-  GoLink



Map not to scale
El mapa no representa la escala

Northwest zones

Northeast zones

Eastern zones

Western zones

Southern zones

Plano Pilot

p. 48

Legacy West
p. 42

Far North Plano
p. 40

North Central Plano/
Chase Oaks
p. 44

South Central Plano
p. 46

East Plano
p. 36

East Telecom
p. 38

Northwest Carrollton
p. 26

Keller Springs
p. 20

Farmers Branch
p. 18

Cypress Waters
p. 16

Northwest Dallas
p. 28

Preston Hollow
p. 32

North Dallas
p. 24

N. Central Dallas
p. 22

Park Cities
p. 30

Lake Highlands
p. 50

Lakewood
p. 52

Rowlett
p. 54

Southeast Garland
p. 56

Eastern Pilot
p. 58

North Dallas Pilot, p. 34

Passport Park/
Bear Creek
p. 78

North Central Irving
p. 76

South Irving
p. 80

West Dallas
p. 82

Mountain Creek
p. 74

South Dallas
p. 70

Rylie
p. 68

Kleberg
p. 66






Rylie/Kleberg Pilot
p. 72

Inland Port
p. 62

Inland Port Connect
p. 64

Glenn Heights
p. 60

RAIL LEGEND

-  DART Blue Line
-  DART Green Line
-  DART Orange Line
-  DART Red Line
-  Trinity Railway Express (TRE)



INTRODUCING

GoLink Rally Points!



¡PRESENTAMOS LOS PUNTOS DE ENCUENTRO DE GOLINK!

Now being rolled out in select zones.

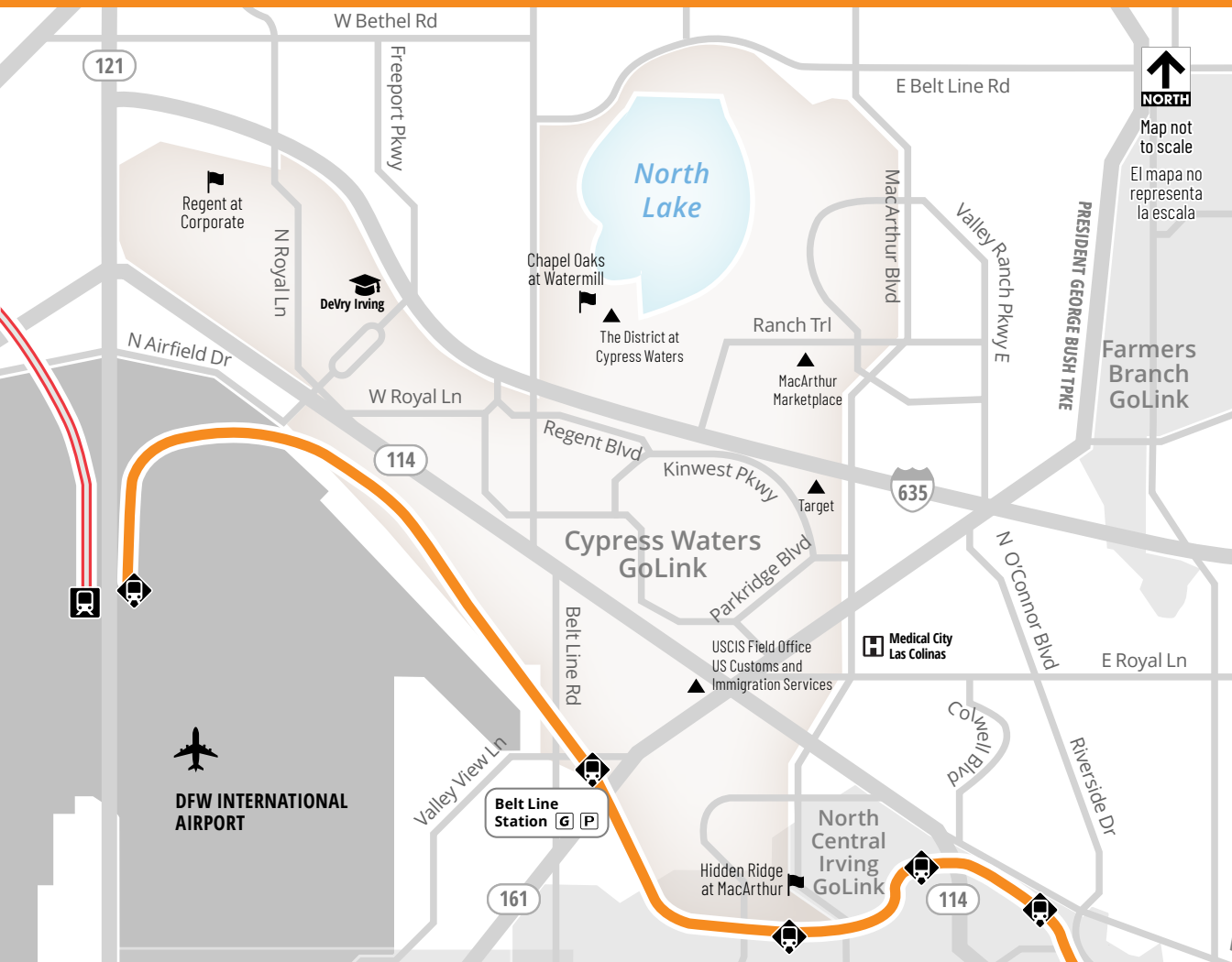
To improve service efficiency, DART is introducing rally points in some zones. What is a GoLink rally point? It's a specific pick-up or drop-off point located near a busy destination, such as a hospital, retailer or employer. When you book a trip near one of these destinations, the GoPass app will automatically provide you with your exact rally point. Just walk to the specified spot and wait for your driver. Rally points help you and your driver find one another.

That translates into a smoother ride for everyone!

Se están implementando en las zonas seleccionadas.

Para mejorar la eficiencia del servicio, DART está en el proceso de introducir puntos de encuentro en algunas zonas. ¿Qué es un punto de encuentro de GoLink? Es un punto de recogida y descenso específico ubicado cerca de un destino ajetreado como un hospital, un minorista o un empleador. Si reserva un viaje cerca de uno de esos destinos, la aplicación GoPass le proporcionará automáticamente su punto de encuentro exacto. Solo camine hasta el punto específico y espere a su conductor. Los puntos de encuentro lo ayudarán a usted y a su conductor a encontrarse.

¡Eso se traduce a un viaje tranquilo para todos!



NORTH
 Map not to scale
 El mapa no representa la escala

LEGEND

- Cypress Waters GoLink
- Other GoLink Zone
- DART Orange Line

- Trinity Metro TEXRail
- Rail Station
- Regional Rail Station
- Bus Transfer Facility

- Bus Service
- GoLink Connection
- Rally Points
- Parking

- Airport
- Hospital
- College/University
- Point of Interest

Cypress Waters

Connections/Conexiones:

Belt Line Station

Cypress Waters GoLink, Passport Park GoLink

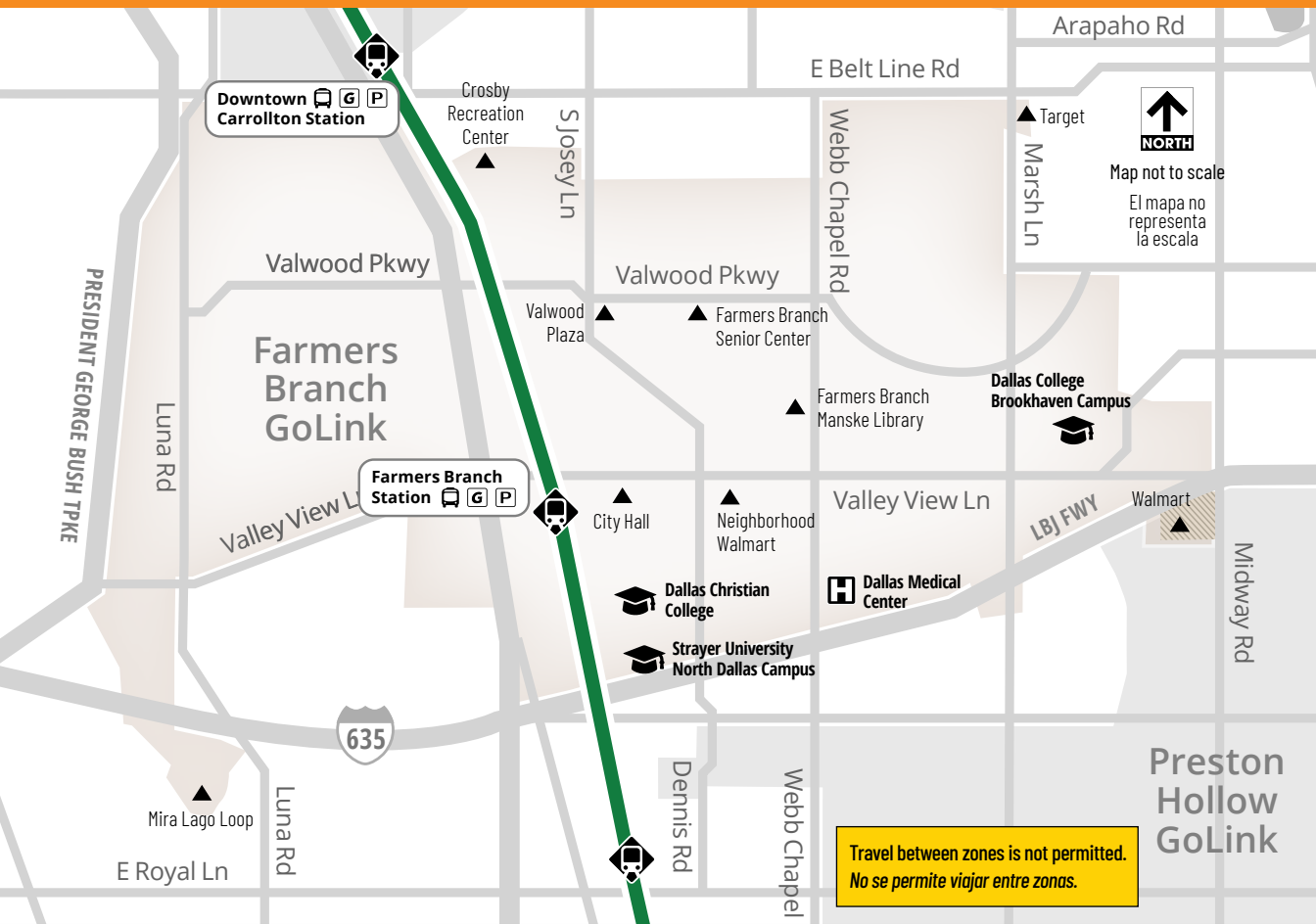
Hours of operation/Horarios de servicio:

5 a.m. - midnight, 7 days a week

5 a.m. - medianoche, los 7 días de la semana

The Cypress Waters Zone uses rally points to drop off and pick up riders more efficiently. Please turn to page 14 to learn how rally points work.

La zona de Cypress Waters utiliza los puntos de encuentro para recoger y dejar a los pasajeros más eficientemente. Diríjase a la página 15 para obtener más información sobre cómo funcionan los puntos de encuentro.



LEGEND

- Farmers Branch GoLink
- DART Green Line
- GoLink Connection
- College/University
- Other GoLink Zones
- Rail Station
- Parking
- Point of Interest
- Area Reserved for Transfer between Zones
- Bus Service
- Hospital

Farmers Branch

Connections/Conexiones:

Downtown Carrollton Station

Bus Route 229, Farmers Branch GoLink

Farmers Branch Station

Buses 227, 233, Farmers Branch GoLink

Hours of operation/Horarios de servicio:

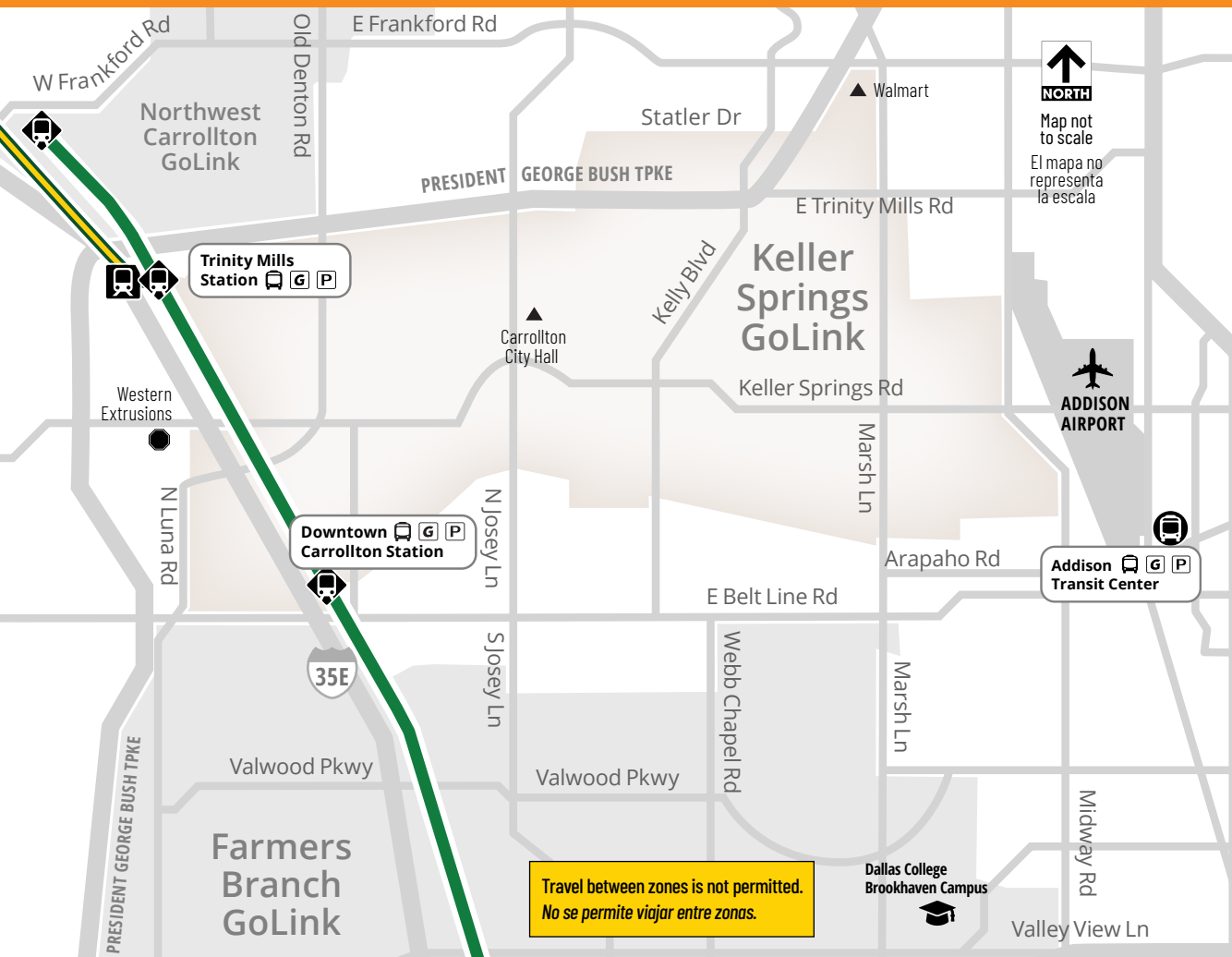
5 a.m. - midnight, 7 days a week

5 a.m. - medianoche, los 7 días de la semana

The overlapping service area allows transfers between the Farmers Branch and Preston Hollow GoLink zones. Two separate bookings are required.

El área de servicio superpuesta permite viajar entre las zonas de GoLink Farmers Branch y Preston Hollow. Se requieren dos reservas por separado.

Riders may not use GoLink to travel from rail station to rail station in this zone. *Los pasajeros no pueden usar GoLink para viajar de una estación de tren a otra en esta zona.*



Travel between zones is not permitted.
No se permite viajar entre zonas.

LEGEND

- Keller Springs GoLink
- Other GoLink Zone
- DART Green Line

- DCTA A-train
- Rail Station
- Regional Rail station
- Bus Transfer Facility

- Bus Service
- GoLink Connection
- GoLink Stop Outside of Zone

- Parking
- Airport
- College/University
- Point of Interest

Keller Springs

Connections/Conexiones:

Addison Transit Center

Buses 22, 200, 202, 227, 229, 235, 236, 237, 238, 239, 250, 305, Keller Springs GoLink

Downtown Carrollton Station

Bus Route 229, Farmers Branch GoLink

Trinity Mills Station

Bus 232, Keller Springs GoLink, DCTA A-train

Hours of operation/Horarios de servicio:

5 a.m. - midnight, 7 days a week

5 a.m. - medianoche, los 7 días de la semana

Riders may not use GoLink to travel from rail station to rail station in this zone.
 Los pasajeros no pueden usar GoLink para viajar de una estación de tren a otra en esta zona.



LEGEND

- North Central Dallas GoLink
- DART Orange Line (Weekdays peak only)
- Other GoLink Zones
- DART Red Line
- Rail Station
- Bus Service
- GoLink Connection
- GoLink Stops Outside of Zone
- Parking
- Hospital
- College/University
- Point of Interest

North Central Dallas

Connections/Conexiones:

Forest Lane Station Buses 22, 241, North Central Dallas GoLink, North Dallas GoLink, North Dallas GoLink Pilot, Preston Hollow GoLink

LBJ/Central Station Bus 17, TI shuttles, North Central Dallas GoLink, North Dallas GoLink Pilot

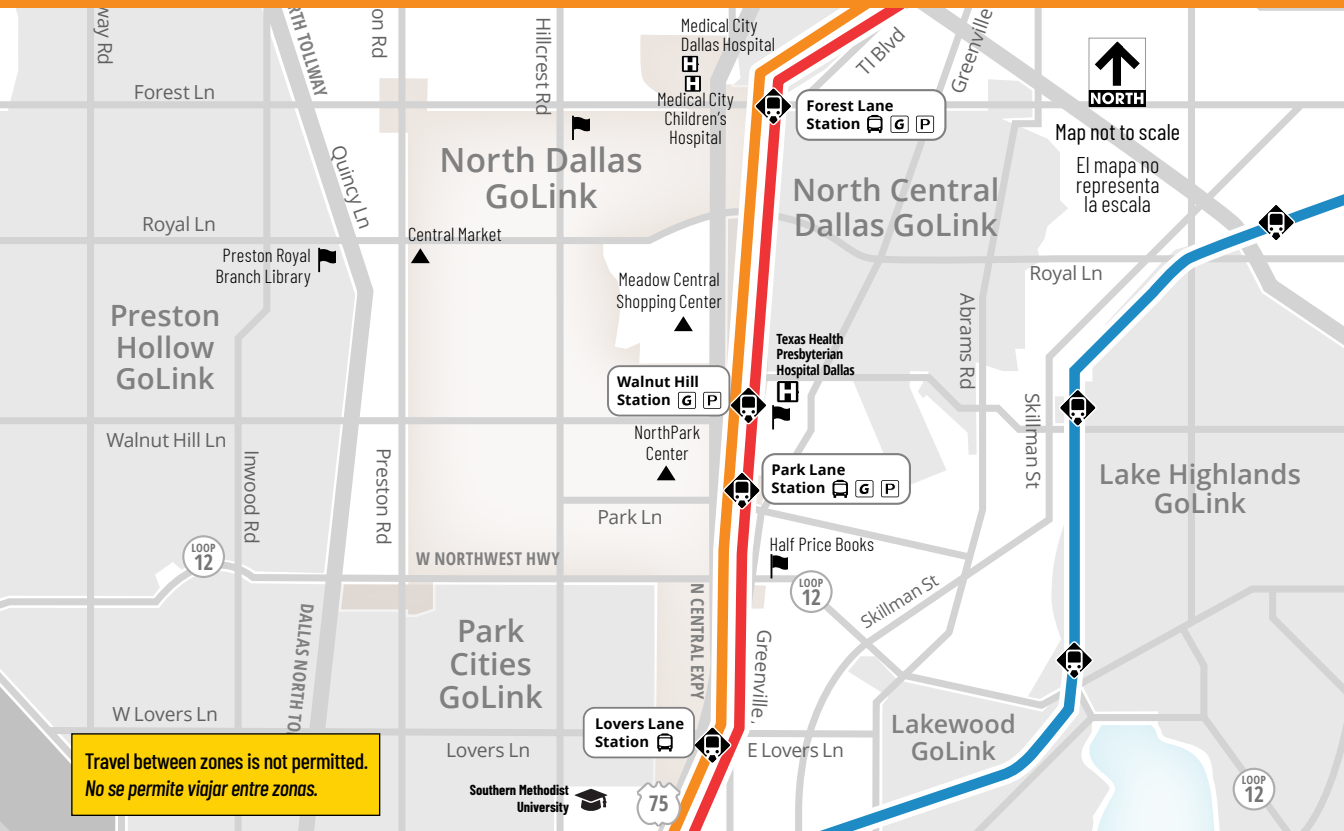
Walnut Hill Station Bus 27, North Central Dallas GoLink, North Dallas GoLink, North Dallas GoLink Pilot

Hours of operation/Horarios de servicio:

5 a.m. - midnight, 7 days a week
 5 a.m. - medianoche, los 7 días de la semana

The North Dallas Pilot unlocks travel between the Preston Hollow, North Dallas and North Central Dallas zones. Travel between other zones is not permitted. Please see page 32 for more information.

El piloto de North Dallas desbloquea los viajes entre las zonas de Preston Hollow, North Dallas y North Central Dallas. No se permiten viajes entre otras zonas. Consulte la página 32 para obtener más información.



LEGEND

- North Dallas GoLink
- Other GoLink Zones
- DART Blue Line

- DART Orange Line
- DART Orange Line (Weekdays peak only)
- DART Red Line

- Rail Station
- GoLink Connection
- Rally Points

- Parking
- Hospital
- College/University
- Point of Interest

North Dallas

Connections/Conexiones:

Forest Lane Station Buses 22, 241, North Central Dallas GoLink, North Dallas GoLink, North Dallas GoLink Pilot, Preston Hollow GoLink

Lovers Lane Station Buses 17, 440 (board on Greenville Ave.), North Dallas GoLink, North Dallas GoLink Pilot

Park Lane Station Buses 20, 27, 402, North Dallas GoLink, North Dallas GoLink Pilot

Walnut Hill Station Bus 27, North Central Dallas GoLink, North Dallas GoLink, North Dallas GoLink Pilot

Hours of operation/Horarios de servicio:

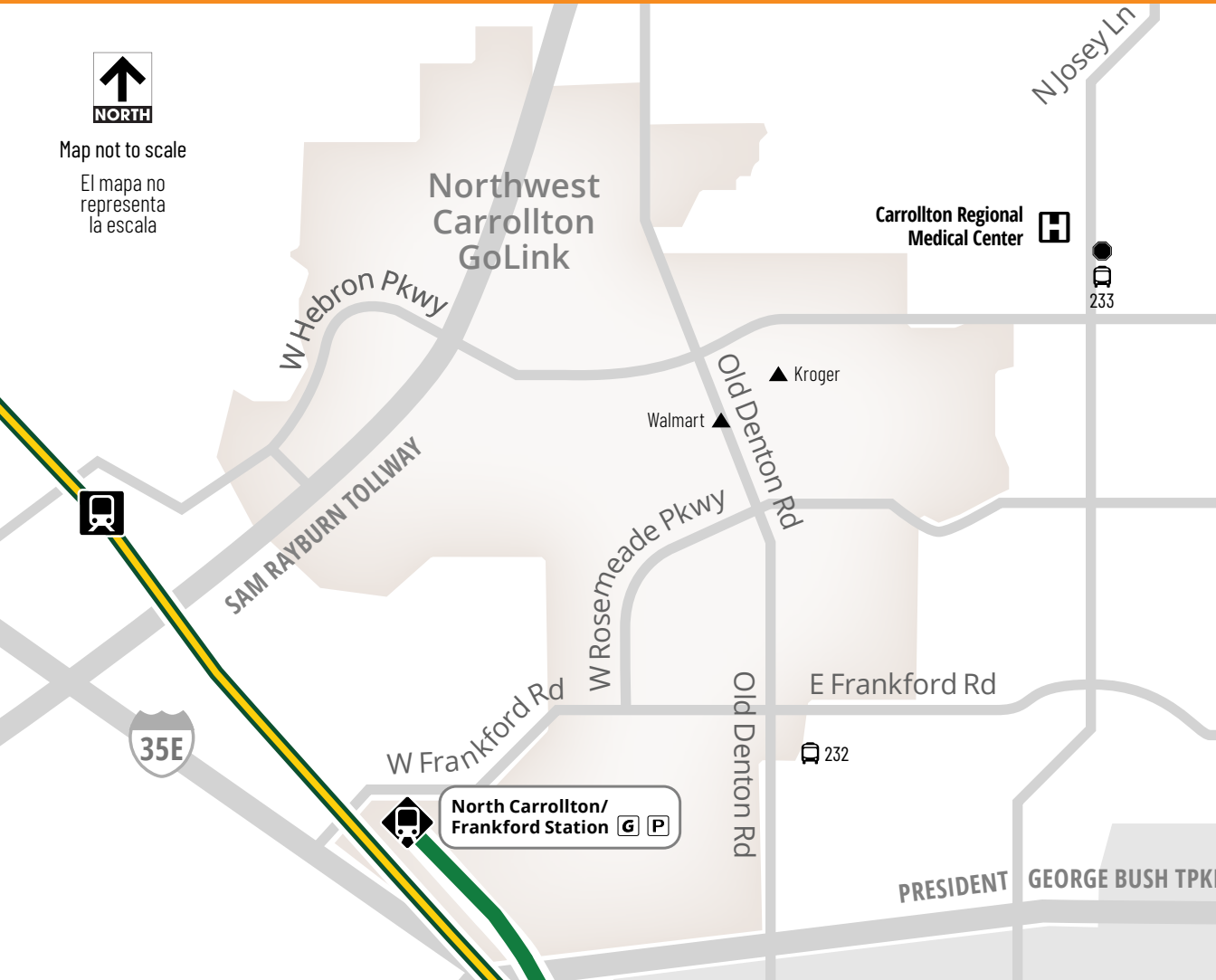
5 a.m. - midnight, 7 days a week
5 a.m. - medianoche, los 7 días de la semana

The North Dallas Zone uses rally points to drop off and pick up riders more efficiently. Please turn to page 14 to learn how rally points work.



La zona de North Dallas utiliza los puntos de encuentro para recoger y dejar a los pasajeros más eficientemente. Diríjase a la página 15 para obtener más información sobre cómo funcionan los puntos de encuentro.

Riders may not use GoLink to travel from rail station to rail station in this zone. Los pasajeros no pueden usar GoLink para viajar de una estación de tren a otra en esta zona.





NORTH
 Map not to scale
 El mapa no representa la escala






LEGEND

-  Northwest Carrollton GoLink
-  DART Green Line

-  DCTA A-train
-  Rail Station
-  Regional Rail Station

-  Bus Service
-  GoLink Connection
-  GoLink Stops Outside of Zone

-  Parking
-  Hospital
-  Point of Interest

Northwest Carrollton

Connections/Conexiones:

North Carrollton/Frankford Station   
 Northwest Carrollton GoLink, Preston Hollow GoLink

Hours of operation/Horarios de servicio:

5 a.m. - midnight, 7 days a week
 5 a.m. - medianoche, los 7 días de la semana



LEGEND

- Northwest Dallas GoLink
- Other GoLink Zones

- DART Green Line
- DART Orange Line
- Bus Service

- Rail Station
- GoLink Connection
- Parking

- Airport
- College/University
- Point of Interest

Northwest Dallas

Connections/Conexiones:

Bachman Station Buses 20, 213, 233, Northwest Dallas GoLink

Royal Lane Station Buses 233, North Dallas GoLink Pilot, Northwest Dallas GoLink, Preston Hollow GoLink

Hours of operation/Horarios de servicio:

5 a.m. - midnight, 7 days a week
5 a.m. - medianoche, los 7 días de la semana



LEGEND

- Park Cities GoLink
- Other GoLink Zone
- Area Reserved for Transfer between Zones
- DART Blue Line
- DART Green Line
- DART Orange Line

- DART Red Line
- Rail Station
- Bus Service
- GoLink Connection
- Parking
- Airport
- College/University
- Point of Interest

Park Cities

Connections/Conexiones:

Inwood/Love Field Station G O
 Buses 5, 103, 207, Park Cities GoLink

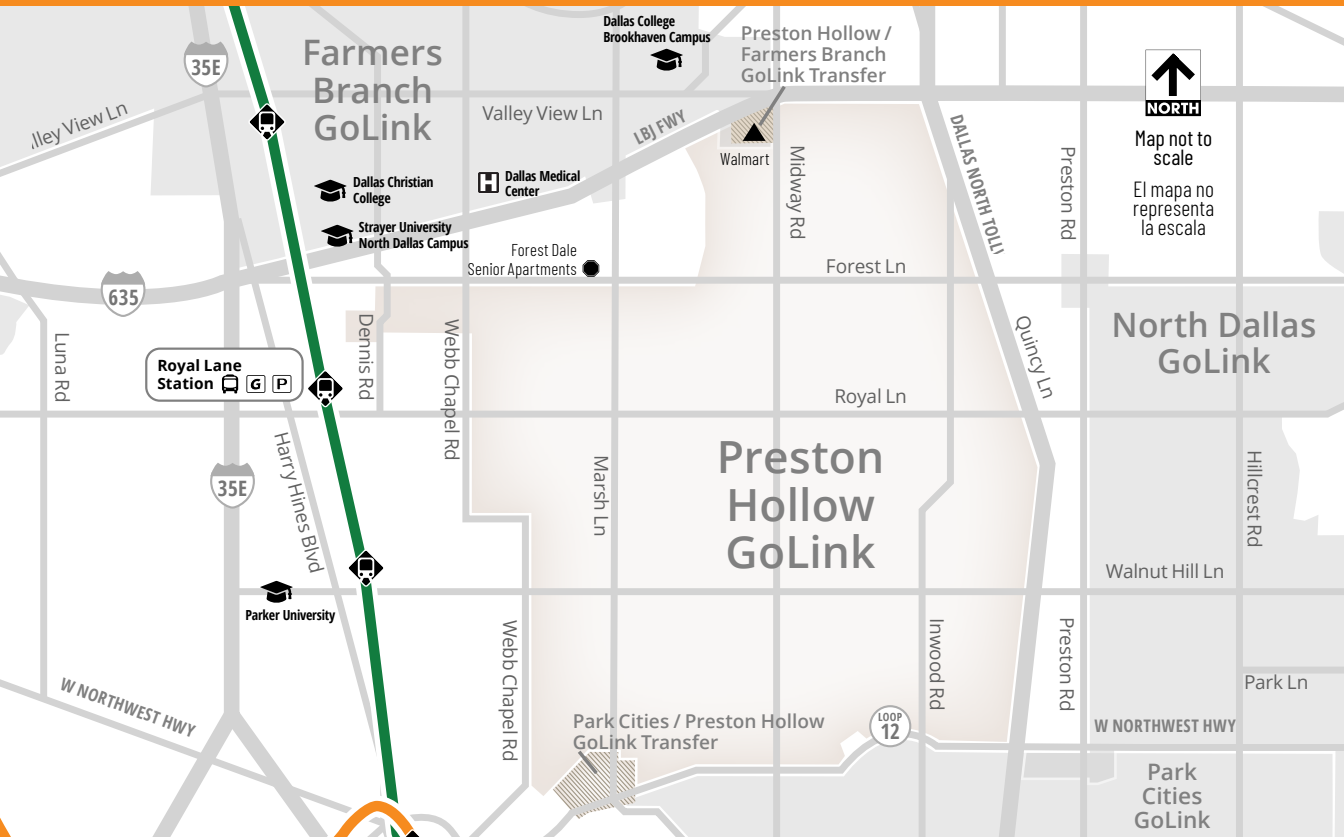
SMU/Mockingbird Station R B O
 Buses 3, 17, 105, 209, 249, 440, Lakewood GoLink, Park Cities GoLink

Hours of operation/Horarios de servicio:

5 a.m. - midnight, 7 days a week
 5 a.m. - medianoche, los 7 días de la semana

The transfer area allows for service to the shops near Marsh Lane and Northwest Highway, as well as travel to the Preston Hollow GoLink zone. Two separate bookings are required. Travel between other zones is not permitted.

El área de traslado permite viajar hacia las tiendas cerca de Marsh Lane y Northwest Highway, y viajar a la zona de GoLink Preston Hollow. Se requieren dos reservas por separado. No se permite viajar entre otras zonas.



NORTH
 Map not to scale
 El mapa no representa la escala

LEGEND

- Preston Hollow GoLink
- Other GoLink Zone
- Area Reserved for Transfer between Zones
- DART Green Line
- DART Orange Line
- Rail Station

- Bus Service
- GoLink Connection
- GoLink Stop Outside of Zone
- Parking
- Hospital
- College/University
- Point of Interest

Preston Hollow

Connections/Conexiones:

Royal Lane Station
 Buses 233, North Dallas GoLink Pilot, Northwest Dallas GoLink, Preston Hollow GoLink

Hours of operation/Horarios de servicio:

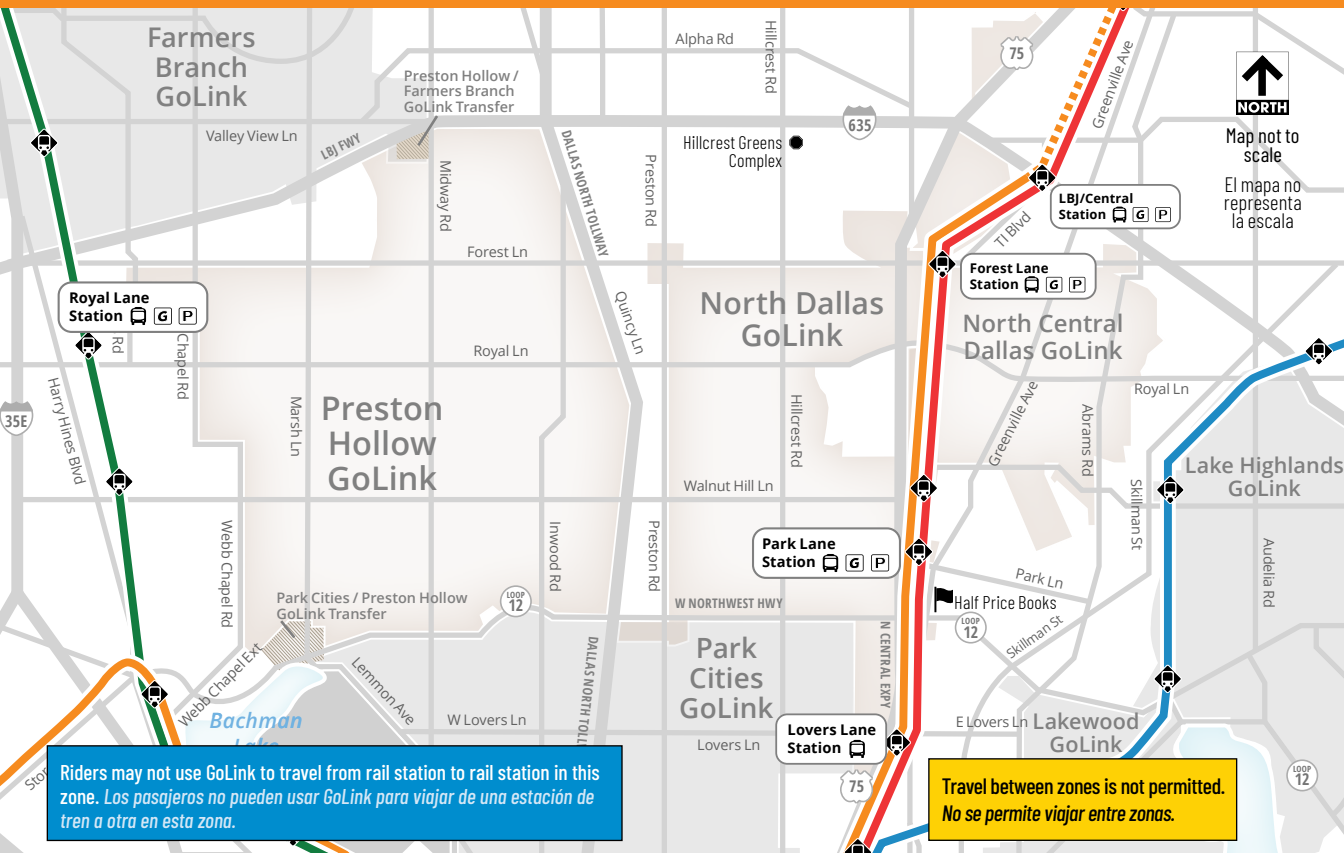
5 a.m. - midnight, 7 days a week
 5 a.m. - medianoche, los 7 días de la semana

The transfer area allows for service to the shops near Marsh Lane and Northwest Highway, as well as travel to the Park Cities GoLink zone. The overlapping service area allows transfers between the Preston Hollow and the Farmers Branch GoLink zones. Separate bookings are required.

The North Dallas Pilot unlocks travel between the Preston Hollow, North Dallas and North Central Dallas zones. Travel between other zones is not permitted. Please see page 30 for more information.

El área de transferencia permite el servicio a las tiendas cercanas a Marsh Lane y Northwest Highway, así como viajar a la zona Park Cities GoLink. El área de servicio superpuesta permite transferencias entre las zonas GoLink de Preston Hollow y Farmers Branch. Se requieren reservas por separado.

El piloto de North Dallas desbloquea viajes entre las zonas de Preston Hollow, North Dallas y North Central Dallas. No se permiten viajes entre otras zonas. Consulte la página 30 para obtener más información.



Riders may not use GoLink to travel from rail station to rail station in this zone. Los pasajeros no pueden usar GoLink para viajar de una estación de tren a otra en esta zona.

Travel between zones is not permitted. No se permite viajar entre zonas.

LEGEND

- North Dallas GoLink Pilot
- Other GoLink zones
- Area Reserved for Transfer between Zones
- DART Green Line
- DART Orange Line
- DART Orange Line (Weekdays Peak Only)
- DART Red Line
- DART Blue Line
- Bus Service
- GoLink Connection
- GoLink Stops Outside of Zone
- Rally Point
- Parking

North Dallas Pilot

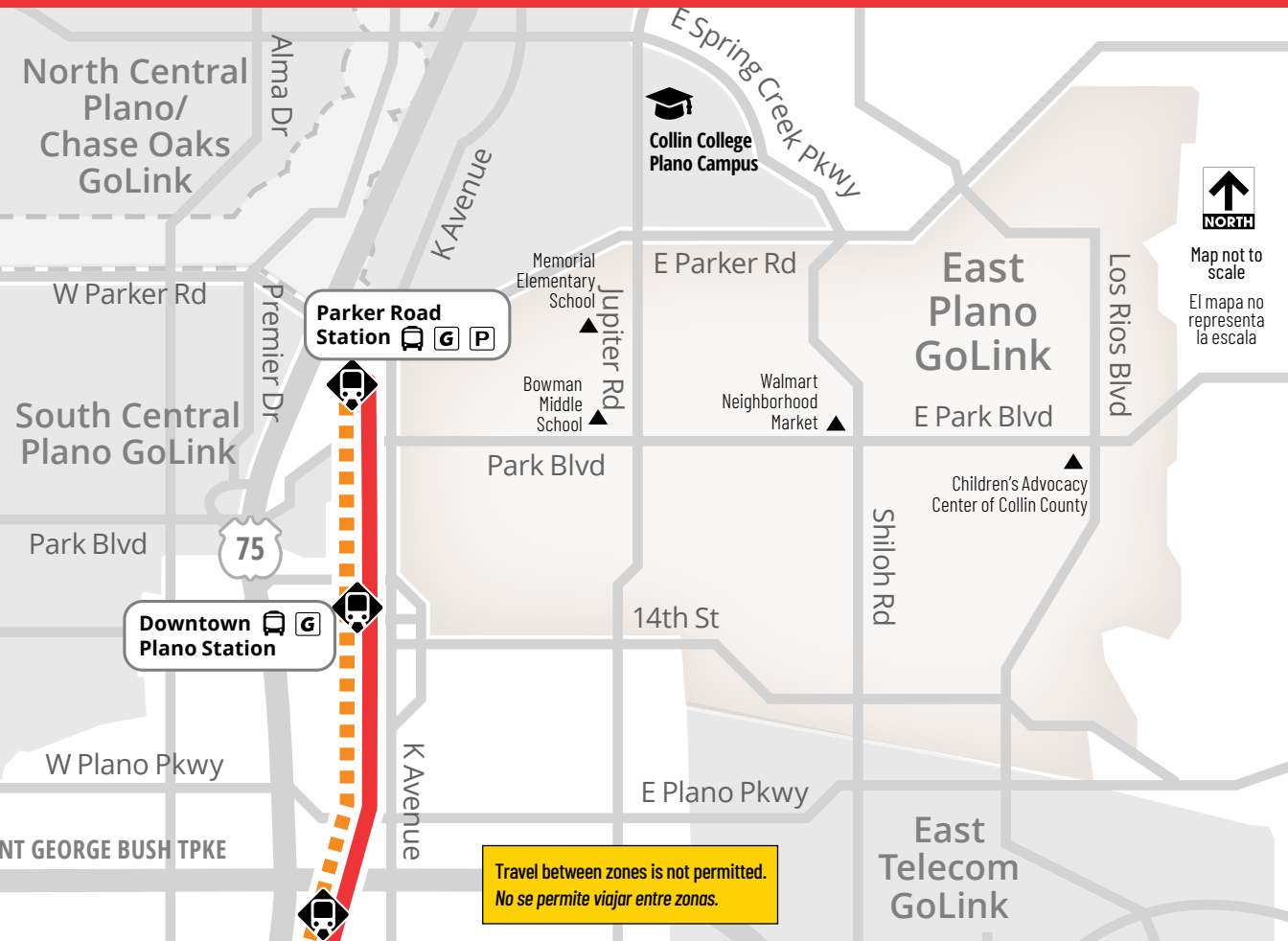
Connections/Conexiones:

- Forest Lane Station** Buses 22, 241, North Central Dallas GoLink, North Dallas GoLink, North Dallas GoLink Pilot, Preston Hollow GoLink
- LBJ/Central Station** Bus 17, North Central Dallas GoLink, North Dallas GoLink Pilot
- Lovers Lane Station** Buses 17, 440 (board on Greenville Ave.), North Dallas GoLink, North Dallas GoLink Pilot
- Park Lane Station** Buses 20, 27, 402, North Dallas GoLink, North Dallas GoLink Pilot

Royal Lane Station Buses 233, North Dallas GoLink Pilot, Northwest Dallas GoLink, Preston Hollow GoLink

Hours of operation/Horarios de servicio:
 5 a.m. - midnight, 7 days a week
 5 a.m. - medianoche, los 7 días de la semana

The North Dallas Pilot uses rally points to drop off and pick up riders more efficiently. Please turn to page 14 to learn how rally points work.
 La North Dallas Pilot utiliza los puntos de encuentro para recoger y dejar a los pasajeros más eficientemente. Diríjase a la página 15 para obtener más información sobre cómo funcionan los puntos de encuentro.



NORTH
 Map not to scale
 El mapa no representa la escala

LEGEND

- East Plano GoLink
- DART Red Line
- Bus Service
- Hospital
- Other GoLink Zones
- DART Orange Line (Weekdays Peak Only)
- GoLink Connection
- College/University
- Plano Pilot Buffer Area (See page 49.)
- Rail Station
- Parking
- Point of Interest

East Plano

Connections/Conexiones:

Downtown Plano Station Buses 236, 247, East Plano GoLink, South Central Plano GoLink

Parker Road Station Buses 234, 236, 247, 254, East Plano GoLink, Far North Plano GoLink, North Central Plano/Chase Oaks GoLink, Plano GoLink Pilot, South Central Plano GoLink

Hours of operation/Horarios de servicio:

5 a.m. - midnight, 7 days a week
 5 a.m. - medianoche, los 7 días de la semana

Riders may not use GoLink to travel from rail station to rail station in this zone. Los pasajeros no pueden usar GoLink para viajar de una estación de tren a otra en esta zona.



Map not to scale
El mapa no representa la escala

Travel between zones is not permitted.
No se permite viajar entre zonas.

LEGEND

- East Telecom GoLink
- DART Red Line
- DART Orange Line (Weekdays Peak Only)
- Other GoLink Zone
- Rail Station
- Bus Service
- GoLink Connection
- Parking
- Hospital
- Point of Interest

East Telecom

Connections/Conexiones:

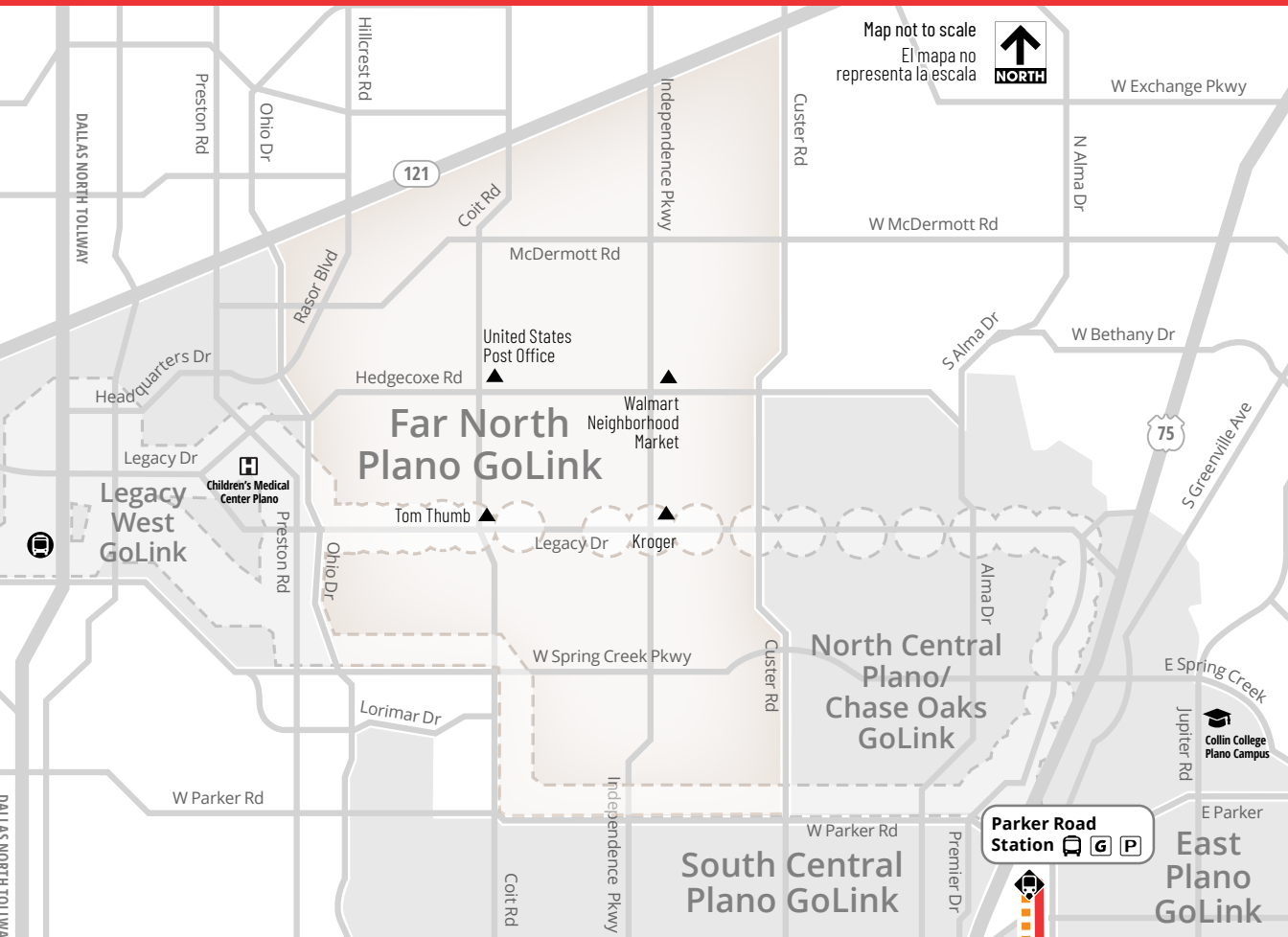
Cityline/Bush Station
Buses 232, 245, 883 (UTD Shuttle), East Telecom GoLink

Galatyn Park Station
Palisades E-Shuttle, East Telecom GoLink

Hours of operation/Horarios de servicio:

5 a.m. - midnight, 7 days a week
5 a.m. - medianoche, los 7 días de la semana

Riders may not use GoLink to travel from rail station to rail station in this zone. Los pasajeros no pueden usar GoLink para viajar de una estación de tren a otra en esta zona.



LEGEND

- Far North Plano GoLink
- Other GoLink Zones
- Plano Pilot Buffer Area (See page 49.)

- DART Red Line
- DART Orange Line (Weekdays Peak Only)
- Rail Station

- Bus Transfer Facility
- Bus Service
- GoLink Connection
- Parking

- Hospital
- College/University
- Point of Interest

Far North Plano

Connections/Conexiones:

Parker Road Station

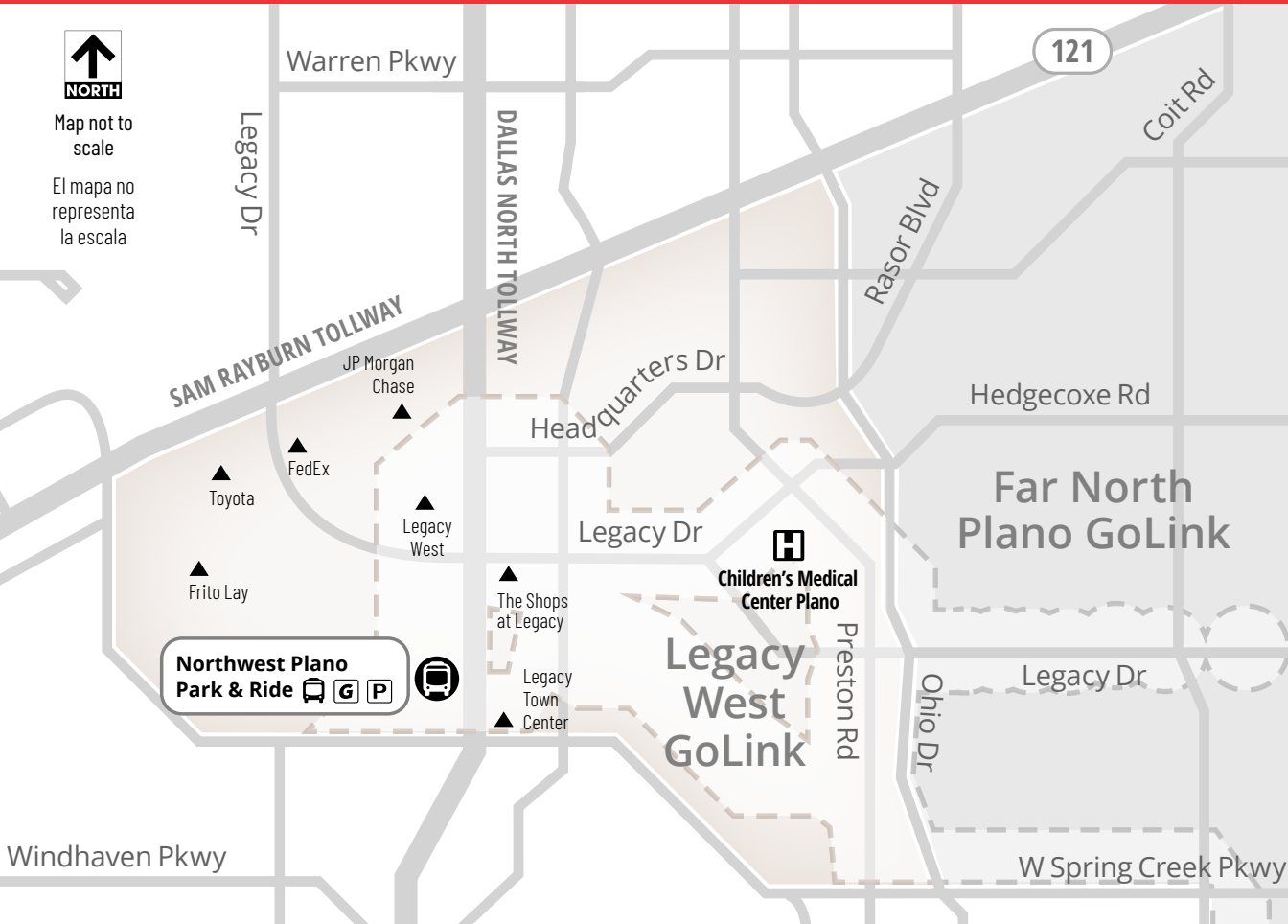
Buses 234, 236, 247, 254, East Plano GoLink, Far North Plano GoLink, North Central Plano/Chase Oaks GoLink, Plano GoLink Pilot, South Central Plano GoLink

Hours of operation/Horarios de servicio:

5 a.m. - midnight, 7 days a week
5 a.m. - medianoche, los 7 días de la semana

The Plano Pilot unlocks travel between the Far North Plano, Legacy West and North Central Plano/Chase Oaks zones. Travel between other zones is not permitted. Please see page 49 for more information.

La Plano Pilot desbloquea los viajes entre las zonas Far North Plano, Legacy West y North Central Plano/Chase Oaks. No se permite viajar entre otras zonas. Consulte la página 49 para obtener más información.



LEGEND

- Legacy West GoLink
- Other GoLink Zones

- Plano Pilot Buffer Area (See page 49.)
- Bus Transfer Facility

- GoLink Connection
- Bus Service
- Parking

- Hospital
- Point of Interest

Legacy West

Connections/Conexiones:

Northwest Plano Park & Ride

Buses 234, 239, 241, 254, 308, Legacy West GoLink, Plano GoLink Pilot

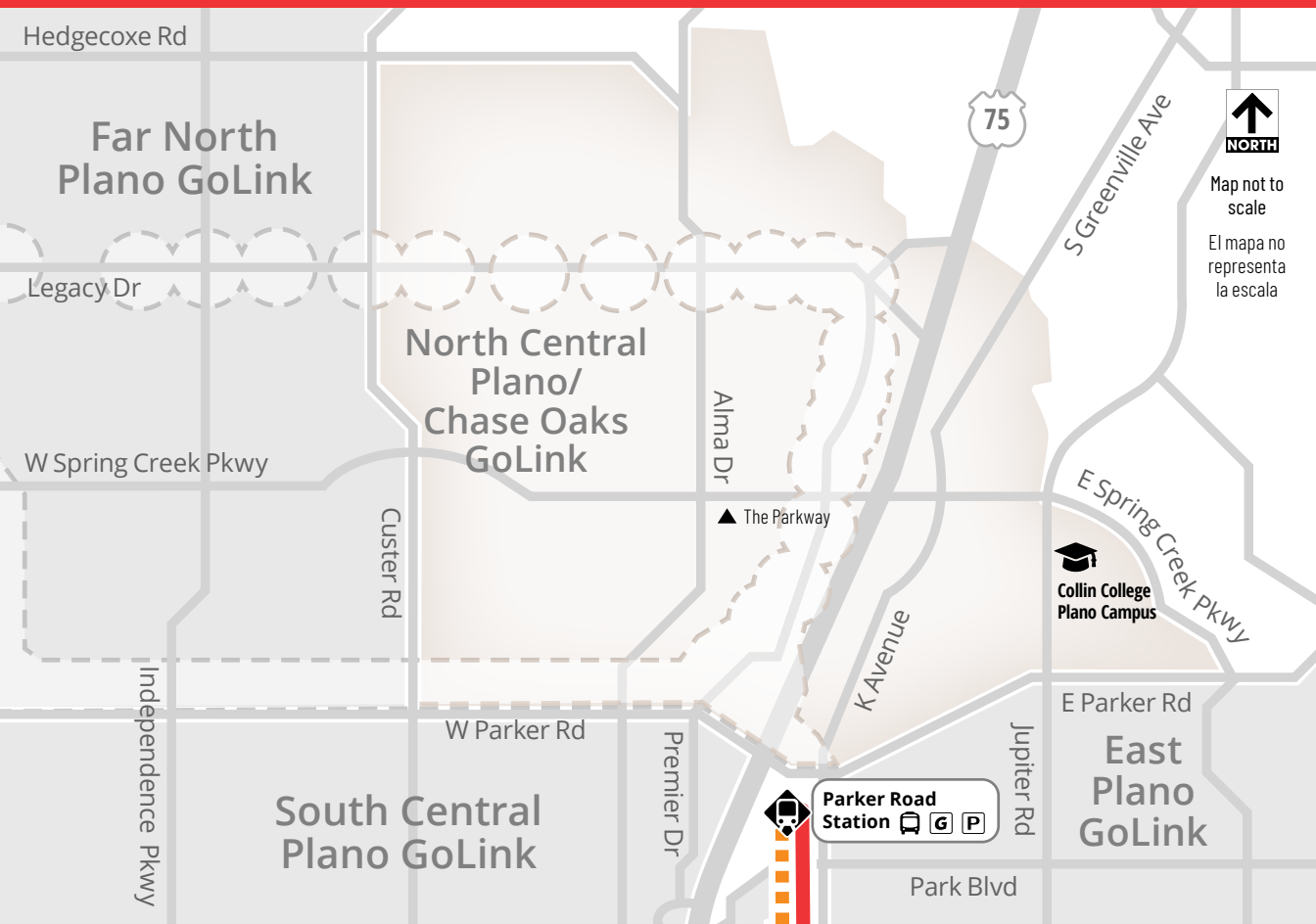
Hours of operation/Horarios de servicio:

5 a.m. - midnight, 7 days a week

5 a.m. - medianoche, los 7 días de la semana

The Plano Pilot unlocks travel between the Legacy West, Far North Plano and North Central Plano/Chase Oaks zones. Travel between other zones is not permitted. Please see page 49 for more information.

La Plano Pilot desbloquea los viajes entre las zonas Legacy West, Far North Plano y North Central Plano/Chase Oaks. No se permite viajar entre otras zonas. Consulte la página 49 para obtener más información.



NORTH
Map not to scale
El mapa no representa la escala

LEGEND

- North Central Plano/Chase Oaks GoLink
- Other GoLink Zones
- Plano Pilot Buffer Area (See page 49.)
- DART Red Line
- DART Orange Line (Weekdays Peak Only)
- Rail Station
- Bus Service
- GoLink Connection
- Parking
- College/University
- Point of Interest

North Central Plano/Chase Oaks

Connections/Conexiones:

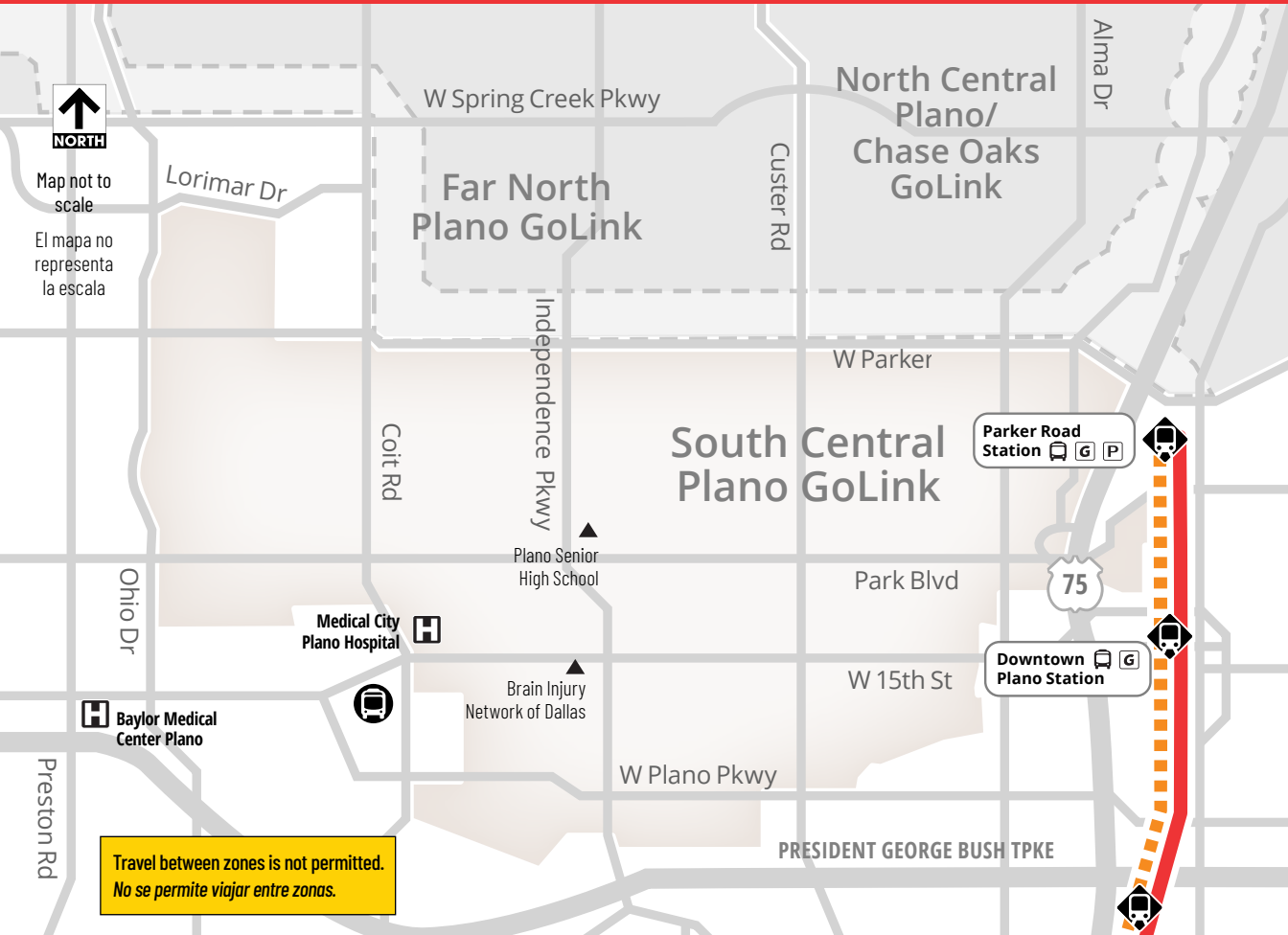
Parker Road Station Buses 234, 236, 247, 254, East Plano GoLink, Far North Plano GoLink, North Central Plano/Chase Oaks GoLink, Plano GoLink Pilot, South Central Plano GoLink

Hours of operation/Horarios de servicio:

5 a.m. - midnight, 7 days a week
5 a.m. - medianoche, los 7 días de la semana

The Plano Pilot unlocks travel between the North Central Plano/Chase Oaks, Far North Plano and Legacy West zones. Travel between other zones is not permitted. Please see page 49 for more information.

La Plano Pilot desbloquea los viajes entre las zonas North Central Plano/Chase Oaks, Far North Plano y Legacy West. No se permite viajar entre otras zonas. Consulte la página 49 para obtener más información.



LEGEND

- South Central Plano GoLink
- Other GoLink Zone
- Plano Pilot Buffer Area (See page 49.)
- DART Red Line
- DART Orange Line (Weekdays Peak Only)
- Rail Station
- Bus Transfer Facility
- Bus Service
- GoLink Connection
- Parking
- Hospital
- Point of Interest

South Central Plano

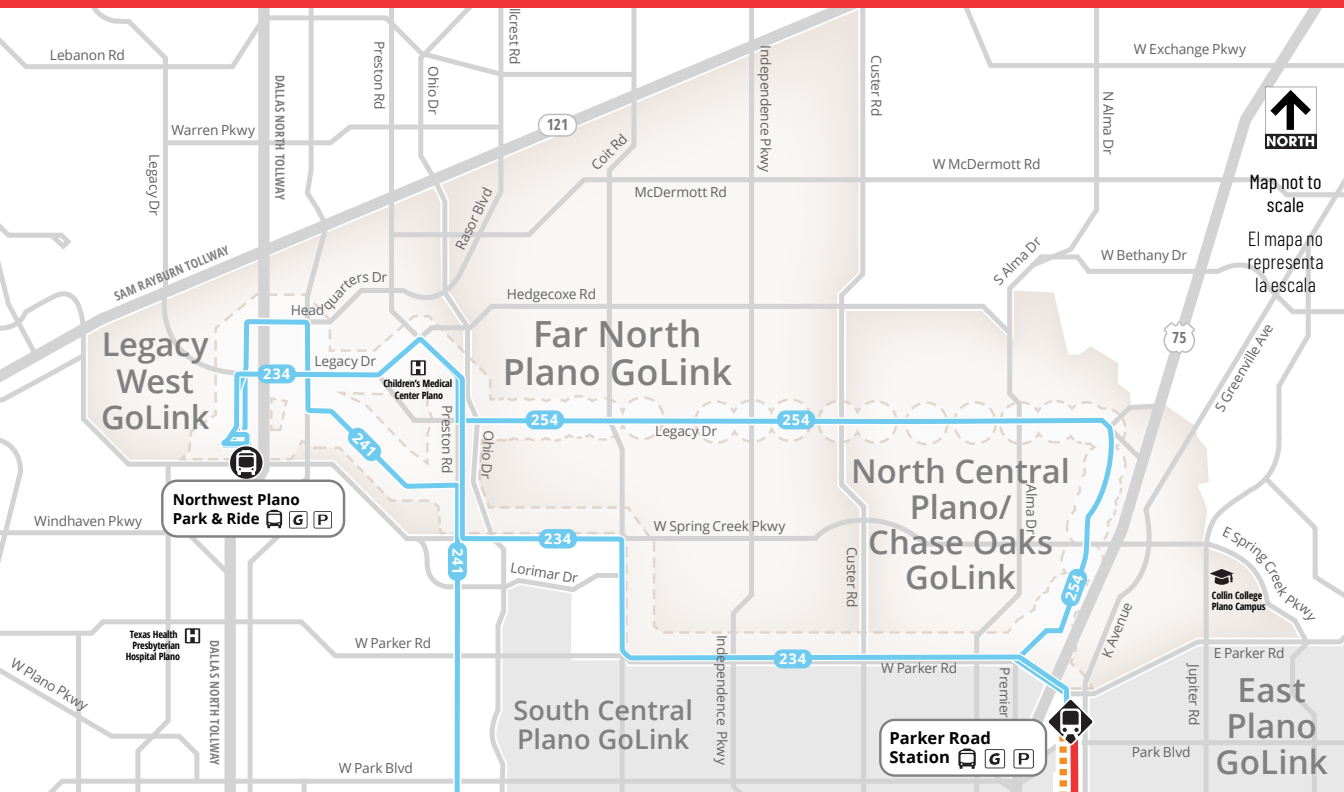
Connections/Conexiones:

- Downtown Plano Station**
 Buses 236, 247, East Plano GoLink, South Central Plano GoLink
- Parker Road Station**
 Buses 234, 236, 247, 254, East Plano GoLink,
 Far North Plano GoLink, North Central Plano/Chase Oaks
 GoLink, Plano GoLink Pilot, South Central Plano GoLink

Hours of operation/Horarios de servicio:

- 5 a.m. - midnight, 7 days a week
 5 a.m. - medianoche, los 7 días de la semana

Riders may not use GoLink to travel from rail station to rail station in this zone. Los pasajeros no pueden usar GoLink para viajar de una estación de tren a otra en esta zona.



NORTH
 Map not to scale
 El mapa no representa la escala

LEGEND

- Plano GoLink Pilot
- Other GoLink zones
- Plano Pilot Buffer Area (See page 49.)
- DART bus routes
- DART Orange Line (Weekdays Peak Only)
- DART Red Line
- R

 Rail Station
- B

 Bus Transfer Facility
- G

 GoLink Connection
- P

 Parking
- B

 Bus Service

Plano Pilot

Connections/Conexiones:

Northwest Plano Park & Ride B G P

Buses 234, 239, 241, 254, 308, Legacy West GoLink, Plano GoLink Pilot

Parker Road Station R O B G P

Buses 234, 236, 247, 254, East Plano GoLink, Far North Plano GoLink, North Central Plano/Chase Oaks GoLink, Plano GoLink Pilot, South Central Plano GoLink

Hours of operation/Horarios de servicio:

5 a.m. - midnight, 7 days a week

5 a.m. - medianoche, los 7 días de la semana

The Plano Pilot is intended to improve accessibility and mobility between the existing Plano zones. Now you can travel between the Far North Plano, Legacy West and North Central Plano/Chase Oaks zones seven days a week. **Please note:** If you're traveling to or from Parker Road Station within the Legacy West zone, you will be prompted to ride bus route 234, 241, or 254 as GoLink service is not available for those trips. In addition, you cannot schedule GoLink service for any trip that starts or ends near a stop along these bus routes.

La zona Plano Pilot pretende mejorar la accesibilidad y movilidad entre las zonas existentes en Plano. Ahora puede viajar entre las zonas de Legacy West, Far North Plano North Central Plano/Chase Oaks los siete días de la semana.

Tenga en cuenta lo siguiente: Si viaja desde o hacia Parker Road Station dentro de la zona de Legacy West, tendrá que hacerlo en las rutas de autobuses 234, 241 o 254, ya que el servicio de GoLink no se encuentra disponible para esos viajes. Además, no puede programar el servicio de GoLink para ningún viaje que comience o termine cerca de una parada de estas rutas.



NORTH
Map not to scale
El mapa no representa la escala

LEGEND

- Lake Highlands GoLink
- DART Blue Line
- GoLink Connection
- Parking
- Other GoLink Zone
- Rail Station
- GoLink Stops Outside of Zone
- Hospital
- Bus Service
- Point of Interest

Lake Highlands

Connections/Conexiones:

Lake Highlands Station
Buses 17, 242, Lake Highlands GoLink

White Rock Station
Bus 20, Lake Highlands GoLink, Lakewood GoLink

Hours of operation/Horarios de servicio:

5 a.m. - midnight, 7 days a week
5 a.m. - medianoche, los 7 días de la semana

Service is provided anywhere in the shaded areas, including all DART facilities noted with a .

El servicio se brinda en cualquier lugar de las áreas sombreadas, incluidas todas las instalaciones de DART indicadas con una .

Riders may not use GoLink to travel from rail station to rail station in this zone. Los pasajeros no pueden usar GoLink para viajar de una estación de tren a otra en esta zona.



LEGEND

- Lakewood GoLink
- DART Orange Line
- Bus Service
- Parking
- Other GoLink Zone
- DART Red Line
- GoLink Connection
- Hospital
- DART Blue Line
- Rail Station
- GoLink Stops Outside of Zone
- Point of Interest

Lakewood

Connections/Conexiones:

SMU/Mockingbird Station
 Buses 3, 17, 105, 209, 249, 440, Lakewood GoLink, Park Cities GoLink

White Rock Station
 Bus 20, Lake Highlands GoLink, Lakewood GoLink

Riders may not use GoLink to travel from rail station to rail station in this zone. *Los pasajeros no pueden usar GoLink para viajar de una estación de tren a otra en esta zona.*

Hours of operation/Horarios de servicio:

5 a.m. - midnight, 7 days a week
 5 a.m. - medianoche, los 7 días de la semana

Service is provided anywhere in the shaded areas, including all DART facilities noted with a .

El servicio se brinda en cualquier lugar de las áreas sombreadas, incluidas todas las instalaciones de DART indicadas con una .



Map not to scale
El mapa no representa la escala

LEGEND

- Rowlett GoLink
- Other GoLink Zones
- DART Blue Line
- Rail Station
- Bus Service
- GoLink Connection
- Parking
- Hospital
- Point of Interest

Rowlett

Connections/Conexiones:

Downtown Rowlett Station
 Eastern GoLink Pilot, Rowlett GoLink,
 Hunt County Connection

Hours of operation/Horarios de servicio:

5 a.m. - midnight, 7 days a week
 5 a.m. - medianoche, los 7 días de la semana

The Eastern Pilot unlocks travel between the Southeast Garland and Rowlett zones. Travel between other zones is not permitted. Please see page 58 for more information.

El Eastern Pilot desbloquea los viajes entre las zonas de Southeast Garland y Rowlett. No se permiten viajes entre otras zonas. Consulte la página 58 para obtener más información.



LEGEND

- Southeast Garland GoLink
- Other GoLink Zones
- Bus Transfer Facility
- Bus Service
- GoLink Connection
- GoLink Stop Outside of Zone
- Parking
- Point of Interest

Southeast Garland

Connections/Conexiones:

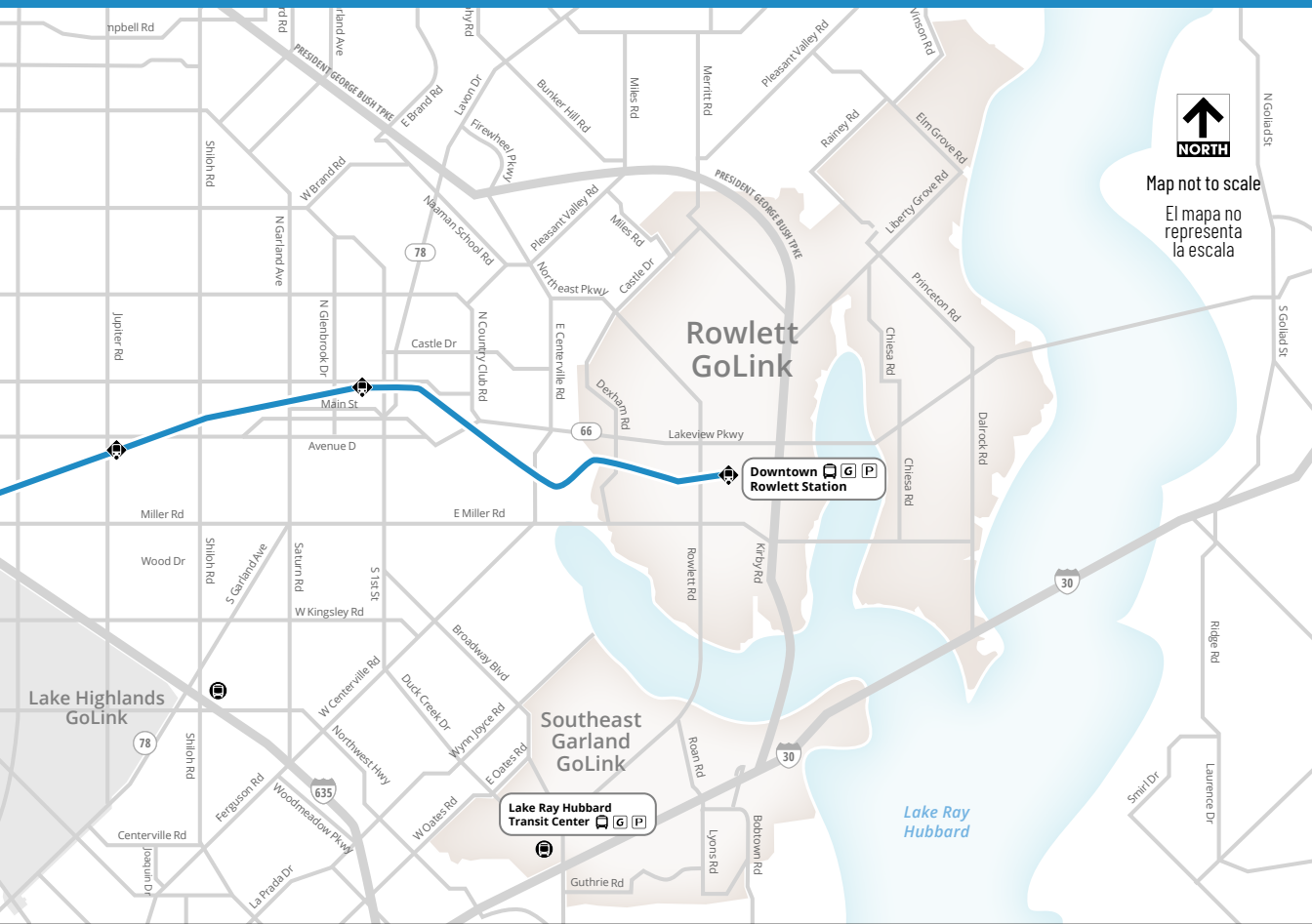
Lake Ray Hubbard Transit Center
 Buses 212, 224, 383, Eastern GoLink Pilot, Southeast Garland GoLink

Hours of operation/Horarios de servicio:

5 a.m. - midnight, 7 days a week
 5 a.m. - medianoche, los 7 días de la semana

The Eastern Pilot unlocks travel between the Southeast Garland and Rowlett zones. Travel between other zones is not permitted. Please see page 58 for more information.

El Eastern Pilot desbloquea los viajes entre las zonas de Southeast Garland y Rowlett. No se permiten viajes entre otras zonas. Consulte la página 58 para obtener más información.



Map not to scale
El mapa no representa la escala

LEGEND

- Eastern GoLink Pilot
- Other GoLink Zones

- DART Blue Line
- Bus Service
- Bus Transfer Facility

- Rail Station
- GoLink Connection
- Parking

Eastern Pilot

Connections/Conexiones:

Lake Ray Hubbard Transit Center
Buses 212, 224, 383, Eastern GoLink Pilot, Southeast Garland GoLink

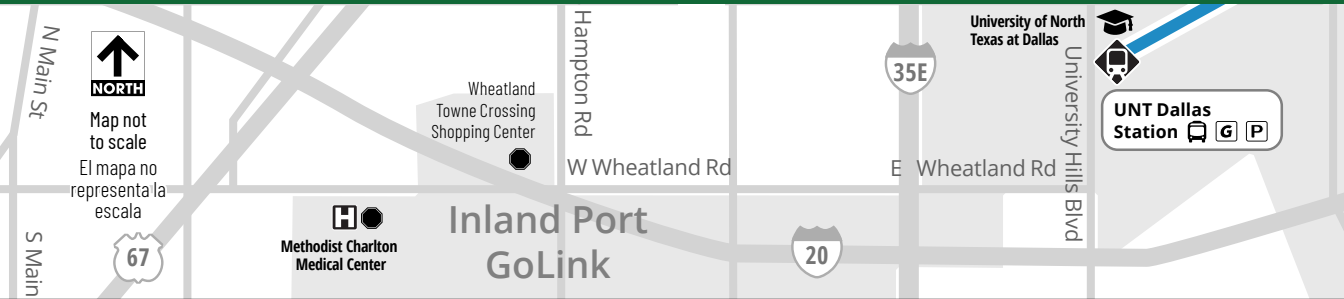
Downtown Rowlett Station
Hunt County Connection, Eastern GoLink Pilot, Rowlett GoLink

Hours of operation/Horarios de servicio:

5 a.m. - midnight, 7 days a week
5 a.m. - medianoche, los 7 días de la semana

This new pilot is intended to improve accessibility and mobility between the Southeast Garland and Rowlett zones. Now you can travel anywhere in the Southeast Garland and Rowlett service area, and to or from Lake Ray Hubbard Transit Center and Downtown Rowlett Station, from 5 a.m. to midnight, seven days a week.

Este nuevo piloto tiene como objetivo mejorar la accesibilidad y la movilidad entre las zonas del sureste de Garland y Rowlett. Ahora puede viajar a cualquier lugar del área de servicio de Southeast Garland y Rowlett, y hacia o desde el centro de tránsito Lake Ray Hubbard y la estación Downtown Rowlett, de 5 a. m. a medianoche, los siete días de la semana.



Portion of map deleted for non-stop service on I-35

Parte del mapa ha sido eliminado por el servicio sin escalas en la I-35



LEGEND

- Glenn Heights GoLink
- Other GoLink Zones
- DART Blue Line
- Rail Station
- Bus Transfer Facility
- Bus Service
- GoLink Connection
- GoLink Stop Outside of Zone
- Rally Points
- Parking
- Hospital
- College/University
- Point of Interest

Glenn Heights

Connections/Conexiones:

Glenn Heights Park & Ride

Bus 306, Glenn Heights GoLink

UNT Dallas Station

Glenn Heights GoLink, Inland Port GoLink, Inland Port Connect GoLink (M-F, 4 a.m.-8 p.m.), DeSoto and Hutchins shuttles

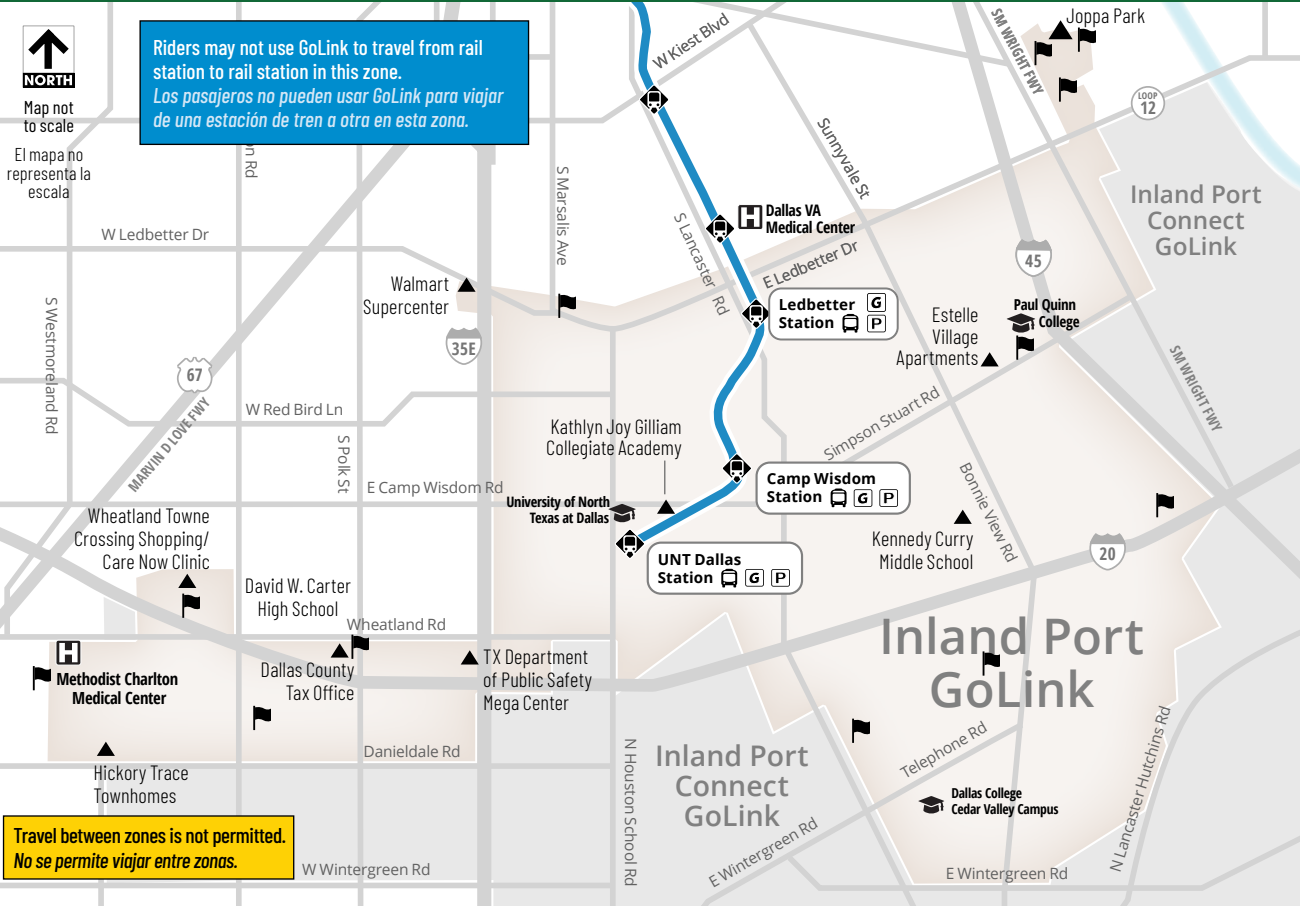
Hours of operation/Horarios de servicio:

5 a.m. - midnight, 7 days a week

5 a.m. - medianoche, los 7 días de la semana

The Glenn Heights Zone uses rally points to drop off and pick up riders more efficiently. Please turn to page 14 to learn how rally points work.

La zona de Glenn Heights utiliza los puntos de encuentro para recoger y dejar a los pasajeros más eficientemente. Diríjase a la página 15 para obtener más información sobre cómo funcionan los puntos de encuentro.



LEGEND

	Inland Port GoLink		DART Blue Line		GoLink Connection
	Other GoLink Zone		Rail Station		Rally Points
			Bus Transfer Facility		College/University
					Hospital
					Point of Interest

Inland Port

Connections/Conexiones:

Camp Wisdom Station

Buses 41, 45, 108, 228, Inland Port Connect GoLink, Inland Port GoLink

Ledbetter Station

Buses 38, 217, Inland Port Connect GoLink, Inland Port GoLink

UNT Dallas Station

Glenn Heights GoLink, Inland Port Connect GoLink, Inland Port GoLink, DeSoto and Hutchins shuttles

Hours of operation/Horarios de servicio:

5 a.m. - midnight, 7 days a week

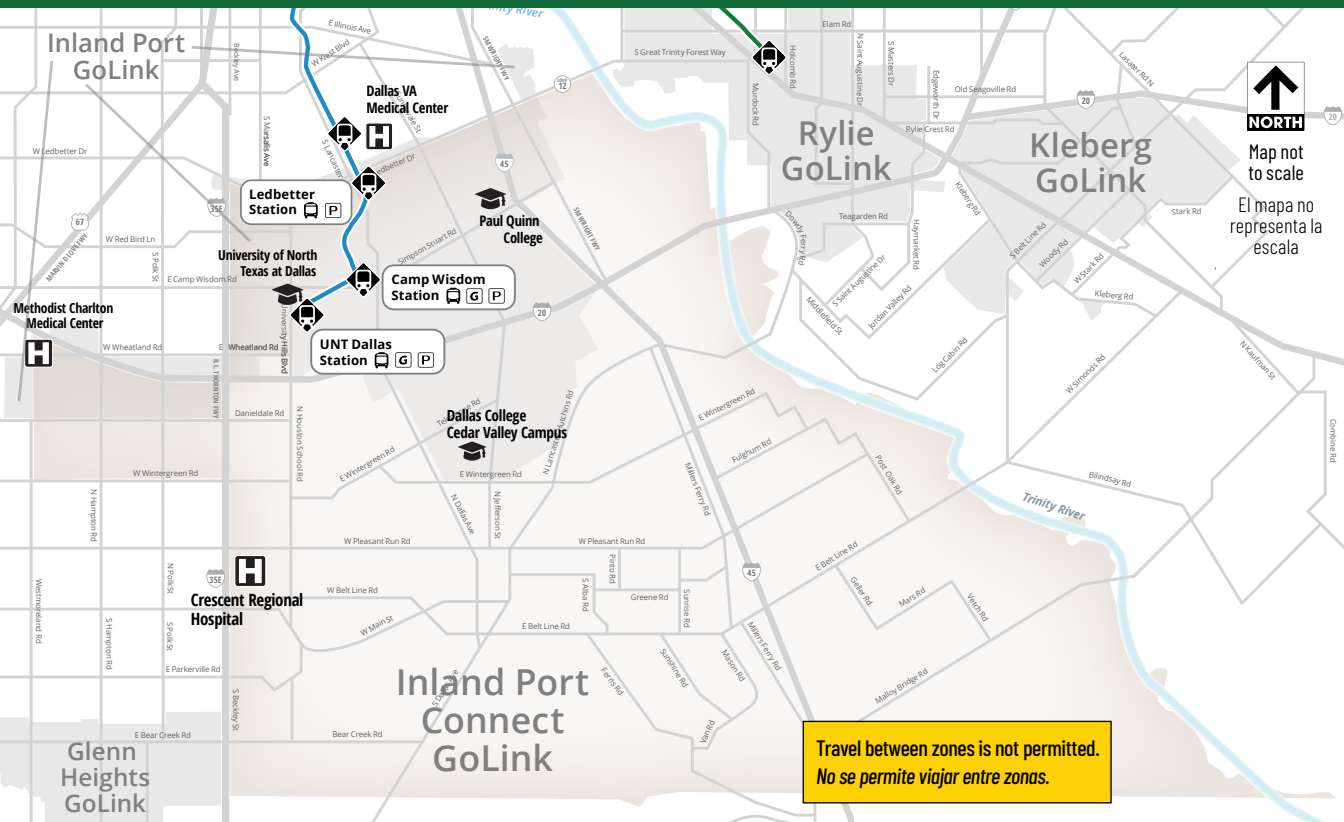
5 a.m. - medianoche, los 7 días de la semana

Service is provided anywhere in the shaded areas, including all DART facilities noted with a .

El servicio se brinda en cualquier lugar de las áreas sombreadas, incluidas todas las instalaciones de DART indicadas con una .

The Inland Port Zone uses rally points to drop off and pick up riders more efficiently. Please turn to page 14 to learn how rally points work.

La zona de Inland Port utiliza los puntos de encuentro para recoger y dejar a los pasajeros más eficientemente. Diríjase a la página 15 para obtener más información sobre cómo funcionan los puntos de encuentro.



LEGEND

- Inland Port Connect GoLink
- DART Blue Line
- DART Green Line
- Other GoLink Zones

- Bus Service
- Rail Station
- GoLink Connection
- Parking
- Hospital
- College/University

Inland Port Connect

Connections/Conexiones:

Camp Wisdom Station
 Buses 41, 45, 108, 228, Inland Port Connect GoLink, Inland Port GoLink

Ledbetter Station
 Buses 38, 217, Inland Port Connect GoLink, Inland Port GoLink

UNT Dallas Station
 Glenn Heights GoLink, Inland Port Connect GoLink, Inland Port GoLink, DeSoto and Hutchins shuttles

Hours of operation/Horarios de servicio:

4 a.m. – 8 p.m., Monday – Friday
 4 a.m. – 8 p.m., lunes a viernes

▲ Points of Interest

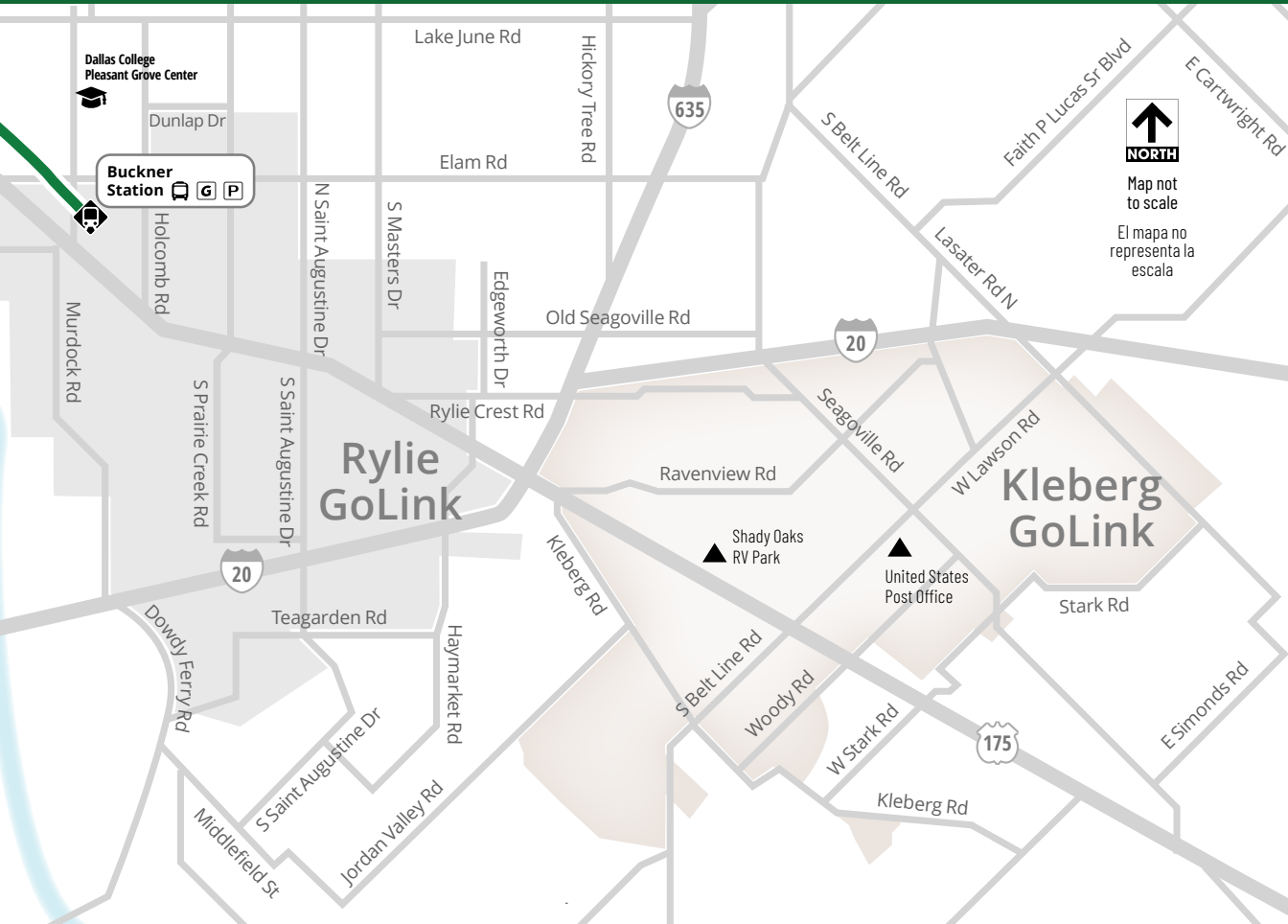
Estelle Village Apartments, Hickory Trace Townhomes, Kathlyn Joy Gilliam Collegiate Academy, Kennedy Curry Middle School, Riverbend Apartments, Rosemont of Lancaster Apartments

● GoLink Stops Outside of Zone

Dallas County Tax Office, David W. Carter High School, The Meadows Elementary School, Pecan Crossing Apartments, Texas Department of Public Safety Mega Center

Service is provided anywhere in the shaded areas, including all DART facilities noted with a . For the Inland Port Connect zone, call 877-631-5278.

El servicio se brinda en cualquier lugar de las áreas sombreadas, incluidas todas las instalaciones de DART indicadas con una . Para la zona Inland Port Connect, llame al 877-631-5278.



NORTH
 Map not to scale
 El mapa no representa la escala

LEGEND

- Kleberg GoLink
- DART Green Line
- Bus Service
- Parking
- Other GoLink Zone
- Rail Station
- GoLink Connection
- College/University
- Point of Interest

Kleberg

Connections/Conexiones:

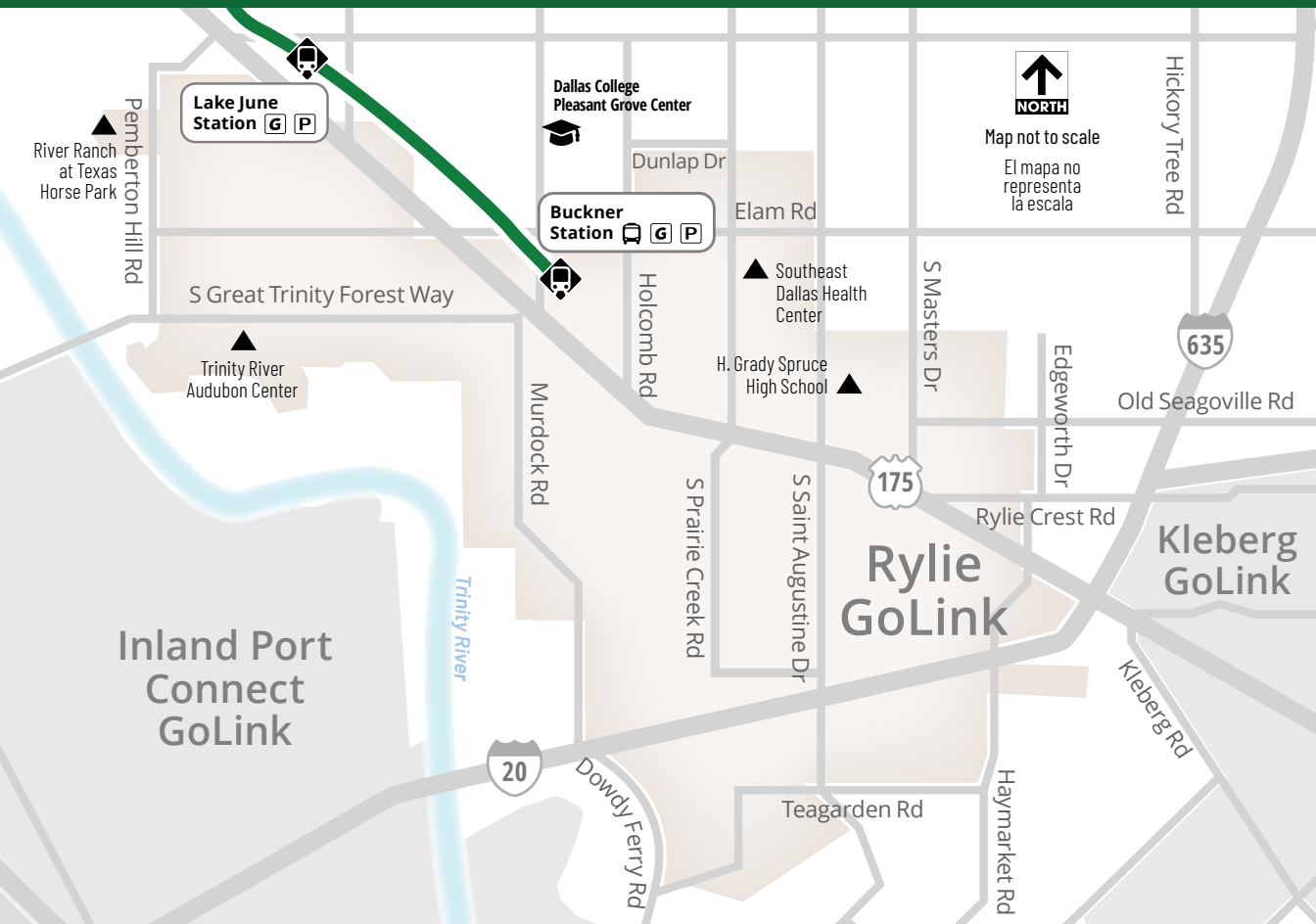
Buckner Station
 Buses 15, 38, Kleberg GoLink, Rylie GoLink, Rylie/Kleberg GoLink Pilot

Hours of operation/Horarios de servicio:

5 a.m. - midnight, 7 days a week
 5 a.m. - medianoche, los 7 días de la semana

The Rylie/Kleberg Pilot unlocks travel between the Rylie and Kleberg zones. Travel between other zones is not permitted. Please see page 72 for more information.

El Rylie/Kleberg Pilot desbloquea los viajes entre las zonas de Rylie y Kleberg. No se permiten viajes entre otras zonas. Consulte la página 72 para obtener más información.



NORTH
 Map not to scale
 El mapa no representa la escala

LEGEND

- Rylie GoLink
- DART Green Line
- Bus Service
- Parking
- Other GoLink Zone
- Rail Station
- GoLink Connection
- College/University
- Point of Interest

Rylie

Connections/Conexiones:

Buckner Station
 Buses 15, 38, Kleberg GoLink, Rylie GoLink, Rylie/Kleberg GoLink Pilot

Lake June Station
 Buses 30, 218, Rylie GoLink, Rylie/Kleberg GoLink Pilot

Hours of operation/Horarios de servicio:

5 a.m. - midnight, 7 days a week
 5 a.m. - medianoche, los 7 días de la semana

The Rylie/Kleberg Pilot unlocks travel between the Rylie and Kleberg zones. Travel between other zones is not permitted. Please see page 72 for more information.

El Rylie/Kleberg Pilot desbloquea los viajes entre las zonas de Rylie y Kleberg. No se permiten viajes entre otras zonas. Consulte la página 72 para obtener más información.

Riders may not use GoLink to travel from rail station to rail station in this zone. Los pasajeros no pueden usar GoLink para viajar de una estación de tren a otra en esta zona.



NORTH
 Map not to scale
 El mapa no representa la escala

LEGEND

- South Dallas GoLink
- DART Orange Line
- DART Blue Line
- DART Red Line
- DART Green Line
- Trinity Railway Express (TRE)

- Rail Station
- Regional Rail Station
- Bus Transfer Facility
- Bus Service
- GoLink Connection
- Parking
- Hospital
- Point of Interest

South Dallas

Connections/Conexiones:

- Cedars Station**

Bus 308, South Dallas GoLink
- Fair Park Station**

Buses 23, 214, South Dallas GoLink
- Hatcher Station**

Buses 13, 216, South Dallas GoLink
- J.B. Jackson, Jr. Transit Center**
 (at MLK, Jr. Station)

Buses 13, 23, 104, 216, South Dallas GoLink

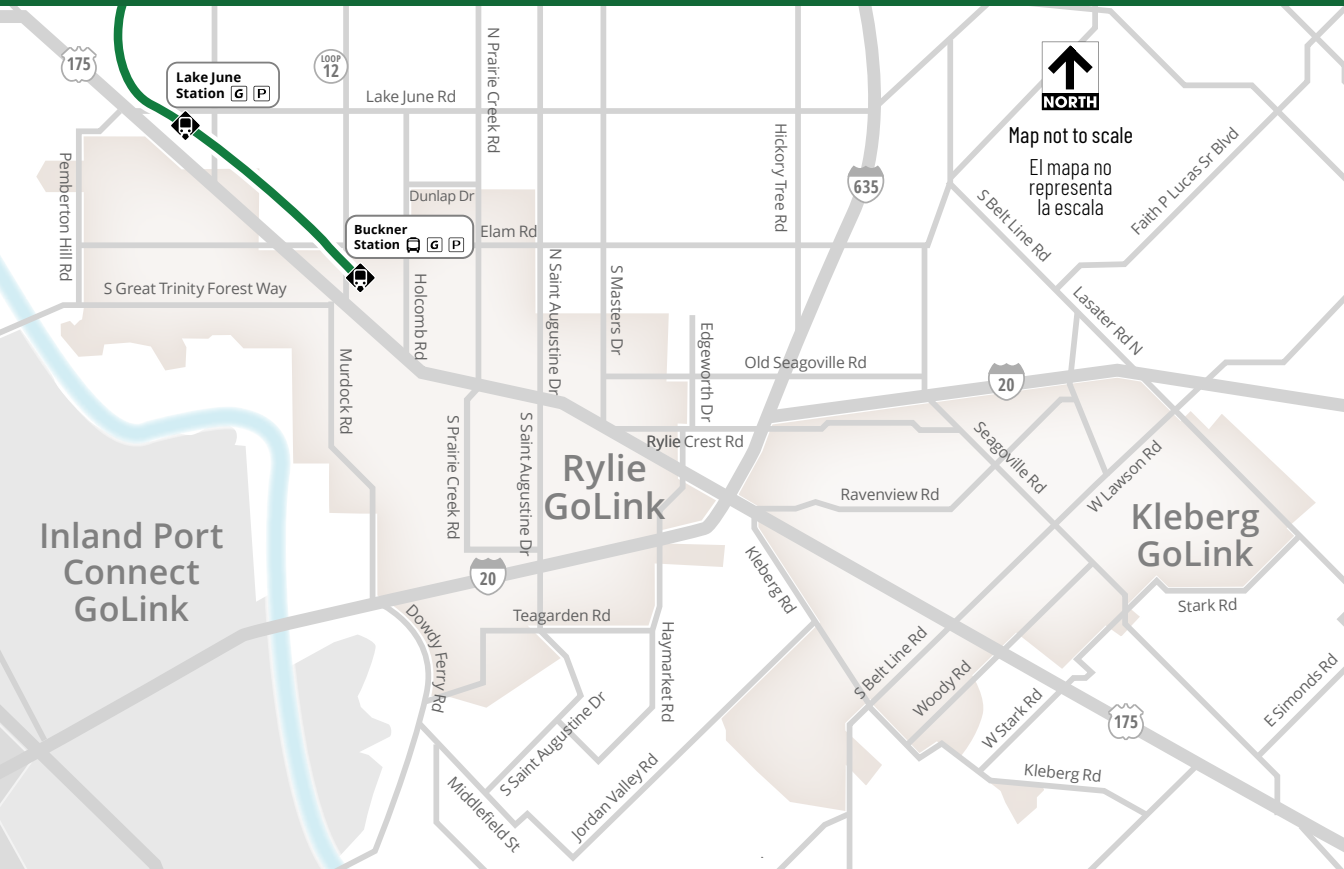
Hours of operation/Horarios de servicio:

5 a.m. - midnight, 7 days a week
 5 a.m. - medianoche, los 7 días de la semana

GoLink South Dallas provides service anywhere in the shaded area, including all DART facilities noted with a .

GoLink South Dallas brinda servicio en cualquier lugar de las áreas sombreadas, incluidas todas las instalaciones de DART señaladas con una .

Riders may not use GoLink to travel from rail station to rail station in this zone. Los pasajeros no pueden usar GoLink para viajar de una estación de tren a otra en esta zona.



LEGEND

Rylie/Kleberg GoLink Pilot
 Other GoLink zones

DART Green Line
 Rail Station

Bus Service
 GoLink Connection

Parking

Rylie/Kleberg Pilot

Connections/Conexiones:

Buckner Station

Buses 15, 38, Kleberg GoLink, Rylie GoLink, Rylie/Kleberg GoLink Pilot

Lake June Station

Buses 30, 218, Rylie GoLink, Rylie/Kleberg GoLink Pilot

Hours of operation/Horarios de servicio:

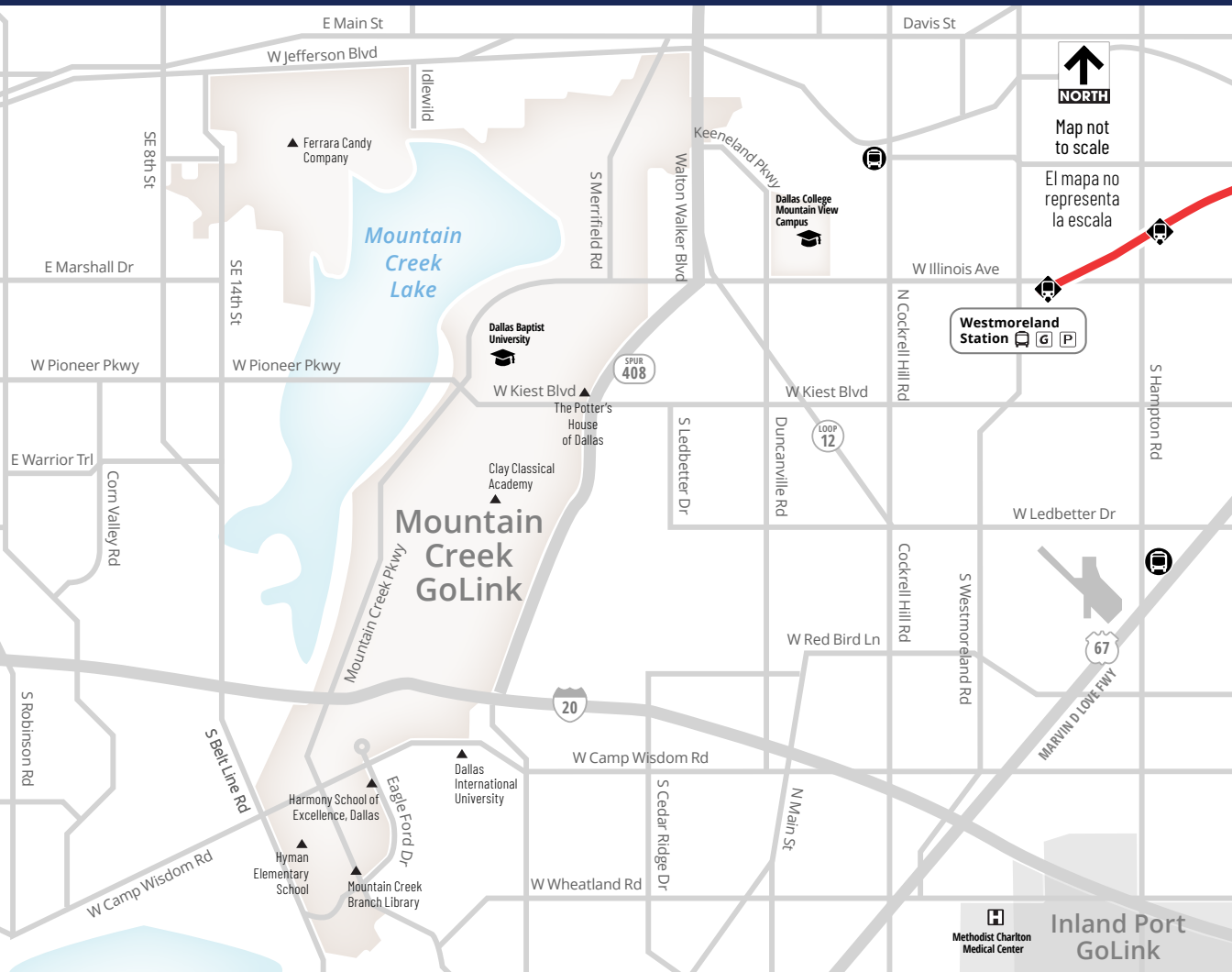
5 a.m. - midnight, 7 days a week

5 a.m. - medianoche, los 7 días de la semana

This new pilot is intended to improve accessibility and mobility between the Rylie and Kleberg zones. Now you can travel anywhere in the Rylie and Kleberg service area, and to or from Buckner and Lake June stations, from 5 a.m. to midnight, seven days a week.

Este nuevo piloto tiene como objetivo mejorar la accesibilidad y la movilidad entre las zonas de Rylie y Kleberg. Ahora puede viajar a cualquier lugar del área de servicio de Rylie y Kleberg, y hacia o desde las estaciones de Buckner y Lake June, de 5 a. m. a medianoche, los siete días de la semana.

Riders may not use GoLink to travel from rail station to rail station in this zone. Los pasajeros no pueden usar GoLink para viajar de una estación de tren a otra en esta zona.



LEGEND

- Mountain Creek GoLink
- DART Red Line
- Bus Service
- College/University
- Other GoLink Zone
- Rail Station
- GoLink Connection
- Point of Interest
- Bus Transfer Facility
- Parking

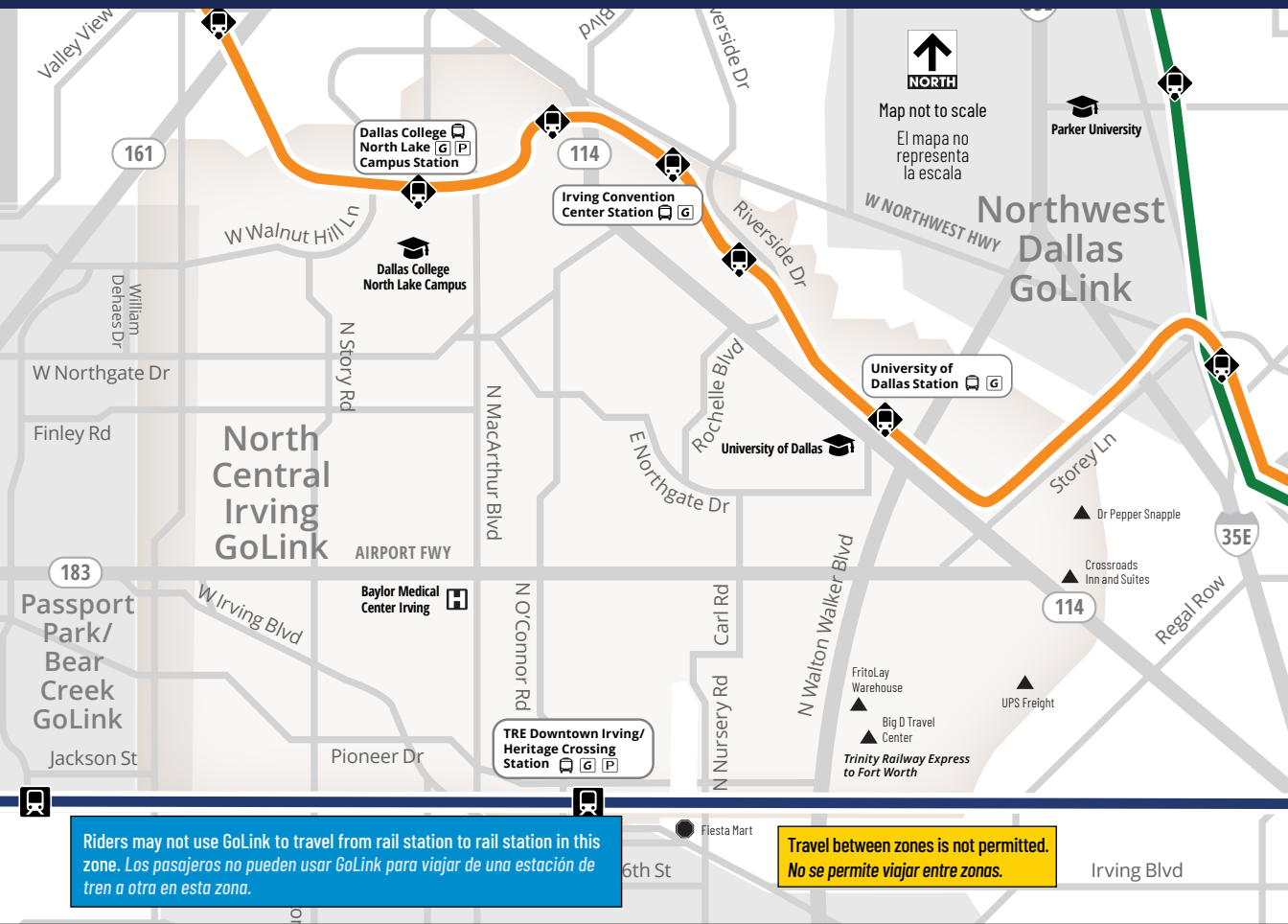
Mountain Creek

Connections/Conexiones:

Westmoreland Station
 Buses 25, 57, 104, 108, 221, 223, Mountain Creek GoLink

Hours of operation/Horarios de servicio:

5 a.m. - midnight, 7 days a week
 5 a.m. - medianoche, los 7 días de la semana



LEGEND

- | | | | |
|-----------------------------|-------------------------------|------------------------------|--------------------|
| North Central Irving GoLink | DART Orange Line | Regional Rail Station | Parking |
| Other GoLink Zone | Trinity Railway Express (TRE) | Bus Service | Hospital |
| DART Green Line | Rail Station | GoLink Stops Outside of Zone | College/University |
| | | GoLink Connection | Point of Interest |

North Central Irving

Connections/Conexiones:

Dallas College North Lake Campus Station

Bus 229, 231, 255, North Central Irving GoLink

Downtown Irving/Heritage Crossing Station

Buses 25, 225, 227, 229, 230, 231, 255
North Central Irving GoLink, South Irving GoLink

Irving Convention Center Station

Bus 227, North Central Irving GoLink

University of Dallas Station

Bus 225, North Central Irving GoLink

Hours of operation/Horarios de servicio:

5 a.m. - midnight, 7 days a week

5 a.m. - medianoche, los 7 días de la semana



NORTH
 Map not to scale
 El mapa no representa la escala

LEGEND

- North Central Irving GoLink
- DART Orange Line
- Trinity Railway Express (TRE)
- Other GoLink Zone
- Rail Station
- Regional Rail Station
- Bus Service
- GoLink Connection
- Parking
- Airport

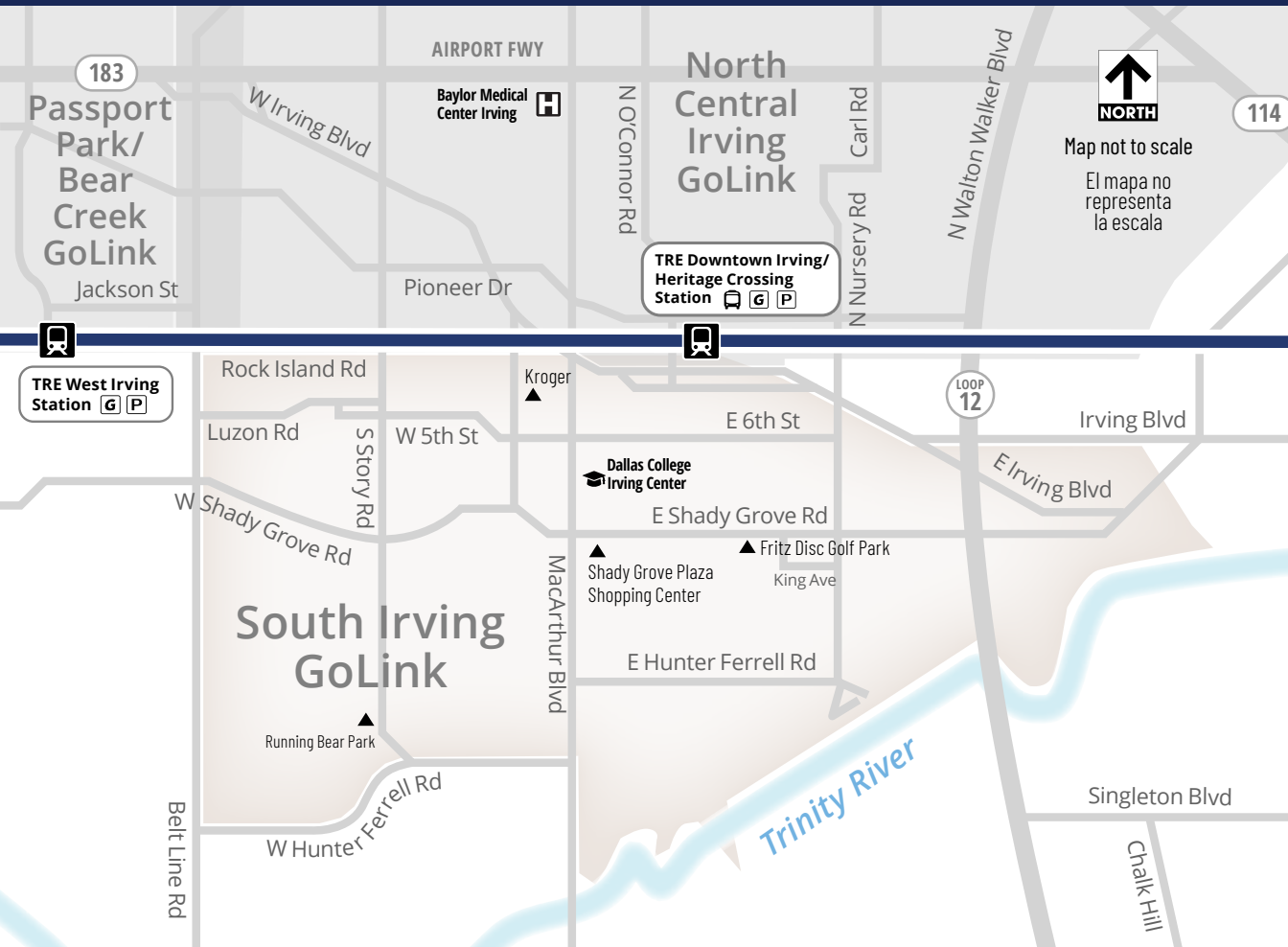
Passport Park/Bear Creek

Connections/Conexiones:

- Belt Line Station**
 Cypress Waters GoLink, Passport Park GoLink
- West Irving Station**
 Passport Park/Bear Creek GoLink, South Irving GoLink, South Remote Parking

Hours of operation/Horarios de servicio:

5 a.m. - midnight, 7 days a week
 5 a.m. - medianoche, los 7 días de la semana



NORTH
 Map not to scale
 El mapa no representa la escala

LEGEND

- South Irving GoLink
- Trinity Railway Express (TRE)
- Other GoLink Zone
- Regional Rail Station

- Bus Service
- GoLink Connection
- Parking

- Hospital
- College/University
- Point of Interest

South Irving

Connections/Conexiones:

Downtown Irving/Heritage Crossing Station

Buses 25, 225, 227, 229, 230, 231, 255, North Central Irving GoLink, South Irving GoLink

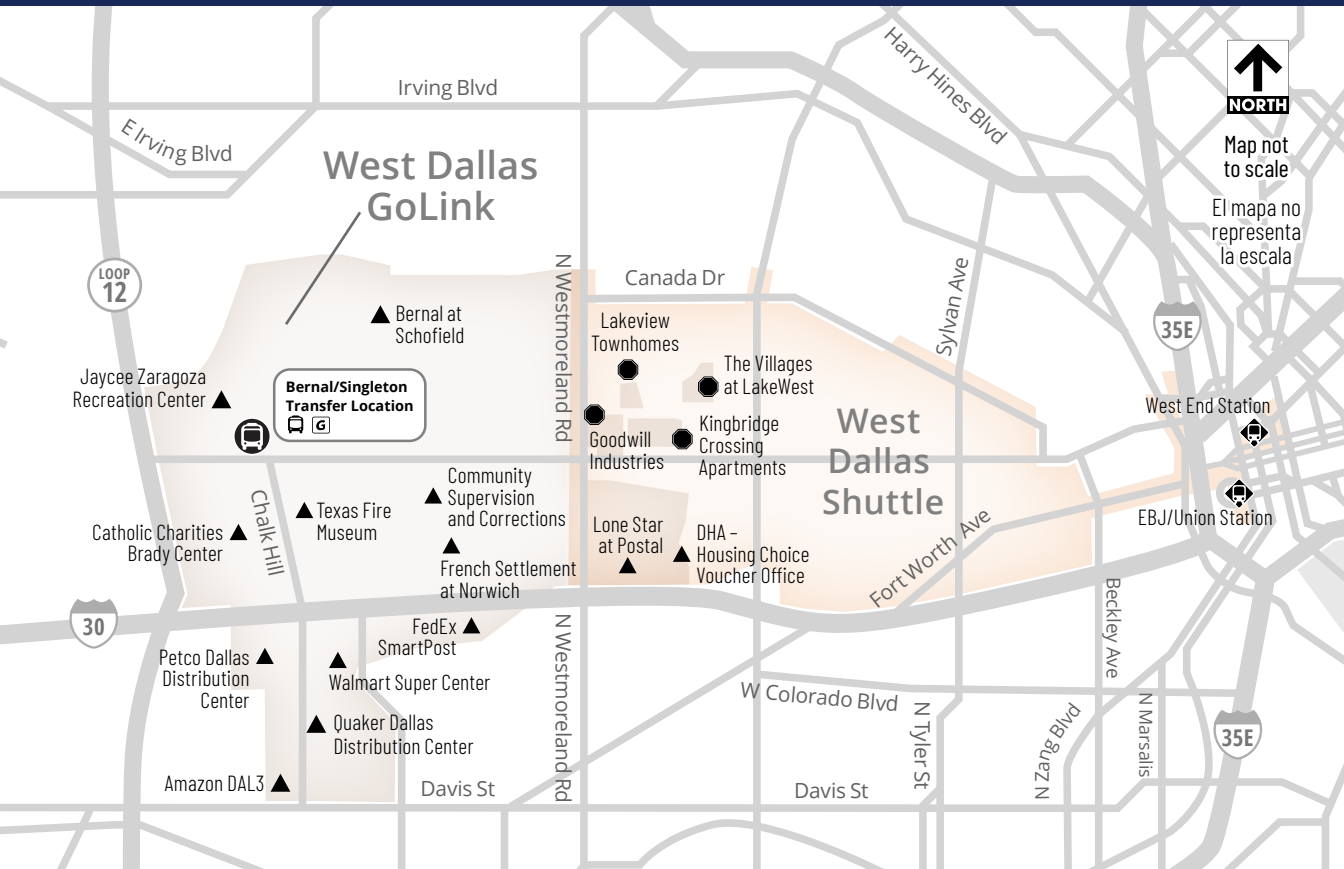
West Irving Station

Passport Park/Bear Creek GoLink, South Irving GoLink, South Remote Parking

Hours of operation/Horarios de servicio:

5 a.m. - midnight, 7 days a week

5 a.m. - medianoche, los 7 días de la semana



Map not to scale
El mapa no representa la escala

LEGEND

-
- Rail Station
- Bus Service
- GoLink Stops Outside of Zone
-
- Bus Transfer Facility
- GoLink Connection
- Point of Interest

West Dallas

Connections/Conexiones:

Bernal & Singleton Transfer Location

Buses 25, 28, West Dallas GoLink

Hours of operation/Horarios de servicio:

5 a.m. - midnight, 7 days a week

5 a.m. - medianoche, los 7 días de la semana

*For more information about the West Dallas Shuttle, please visit DART.org.

*Para obtener más información sobre el servicio de enlace de West Dallas, visite DART.org.

You've Got Reasons to Ride GoLink!

¡Tiene Razones Para Usar GoLink!



**Get daily on-demand
service on your schedule**

**Obtenga servicio diario
a pedido en su horario**



**Make connections to
other DART services**

**Establezca conexiones
con otros servicios de DART**



Skip the stress of driving

Evite el estrés de conducir



Save money

Ahorre dinero



let's go.

**Book your first trip using the GoPass app
or by calling 214-515-7272. For the Inland
Port Connect zone, call 877-631-5278.**

**Reserve su primer viaje usando la aplicación
GoPass o llamando al 214-515-7272. Para la zona
Inland Port Connect, llame al 877-631-5278.**

DART.org/GoLink